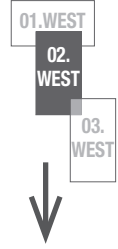


02. WEST

Überlappung 01. Westkarte

Stand: 08.04.2020 — Fränkischer Marienweg II — **02. Westkarte (v21)**
Bamberg – Höfen – Reundorf – Herrnsdorf – Schnaid
B 22 × H 12 cm, randabfallend 5 mm — Maßstab 1:75.000



Überlappung 03. Westkarte

Überlappung 02. Westkarte

03. WEST

Stand: 08.04.2020 — Fränkischer Marienweg II — **03. Westkarte (v21)**
Schnaid – Hallerndorf – Wimmelbach – Heroldsbach – Röttenbach – Dechsendorf
B 22 × H 12 cm, randabfallend 5 mm — Maßstab 1:75.000

02. WEST

03. WEST

03a. WEST



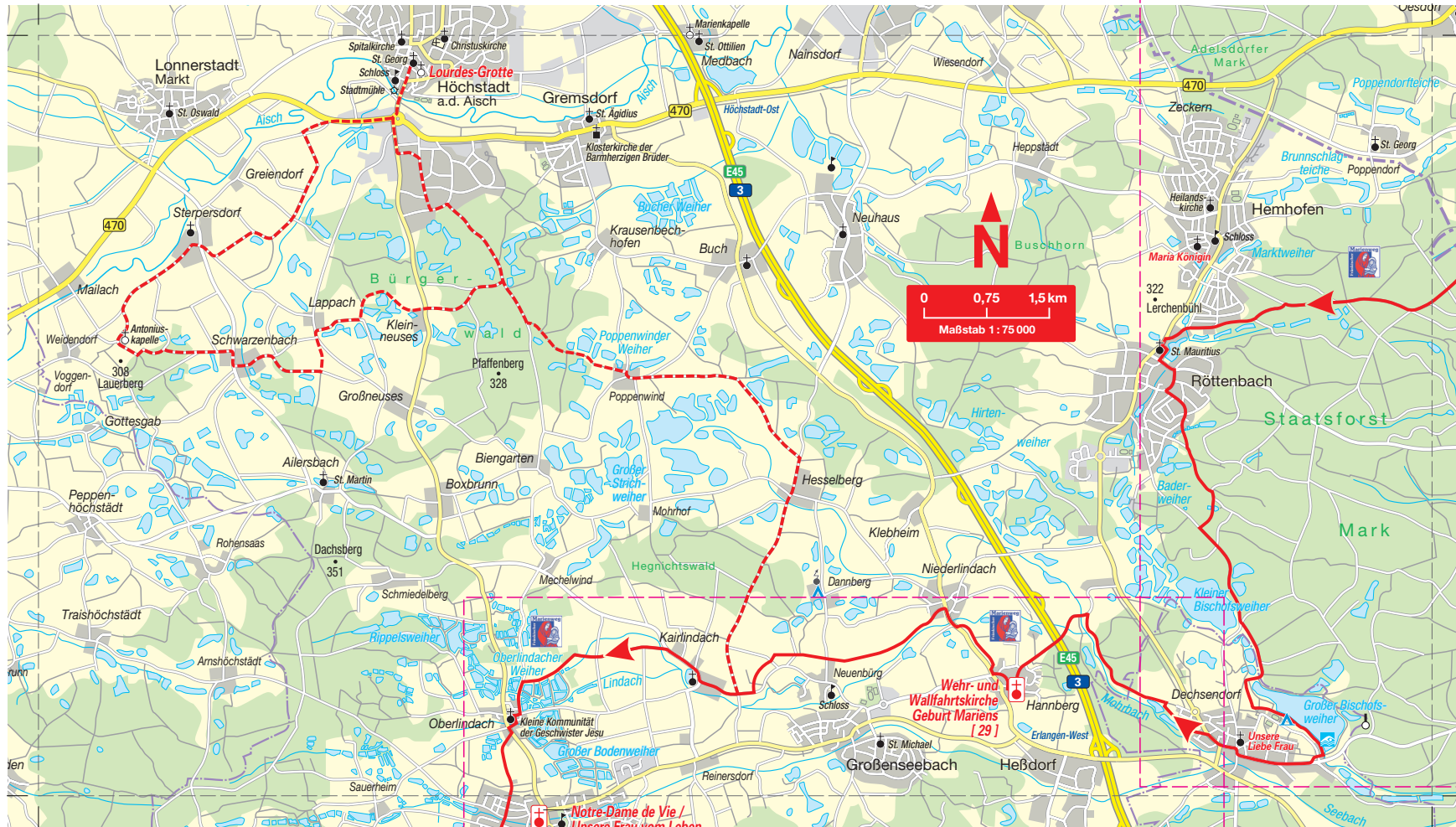
Überlappung
Evtl. 03a. Westkarte

oder weiter mit
Überlappung 04. Westkarte

03a. WEST

Stand: 08.04.2020 — Fränkischer Marienweg II

03a. Westkarte (v21) — Röttenbach – Dechsendorf – Kairindach/Nebenroute nach Höchststadt a.d. Aisch oder weiter 04. Westkarte, Richtung Weisendorf
B 22 × H 12 cm, randabfallend 5 mm — Maßstab 1:75.000



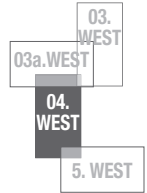
Überlappung 03. Westkarte

Überlappung 04. Westkarte

Überlappung 03a. Westkarte

04. WEST

Stand: 08.04.2020 — Fränkischer Marienweg II — **04. Westkarte (v21)**
Dechsendorf – Hannberg – Oberlindach – Weisendorf – Herzogenaaurach – Veitsbronn
B 22 × H 12 cm, randabfallend 5 mm — Maßstab 1:75.000



Überlappung 03. Westkarte

Überlappung 05. Westkarte

05. WEST

Stand: 08.04.2020 — Fränkischer Marienweg II — **05. Westkarte (v21)** — Veitsbronn – Burgfarnbach – Dambach (Nebenroute Nürnberg) – Zirndorf – Gebersdorf
B 22 × H 12 cm, randabfallend 5 mm — Maßstab 1:75.000

- 04. WEST
- 05. WEST
- 06. WEST



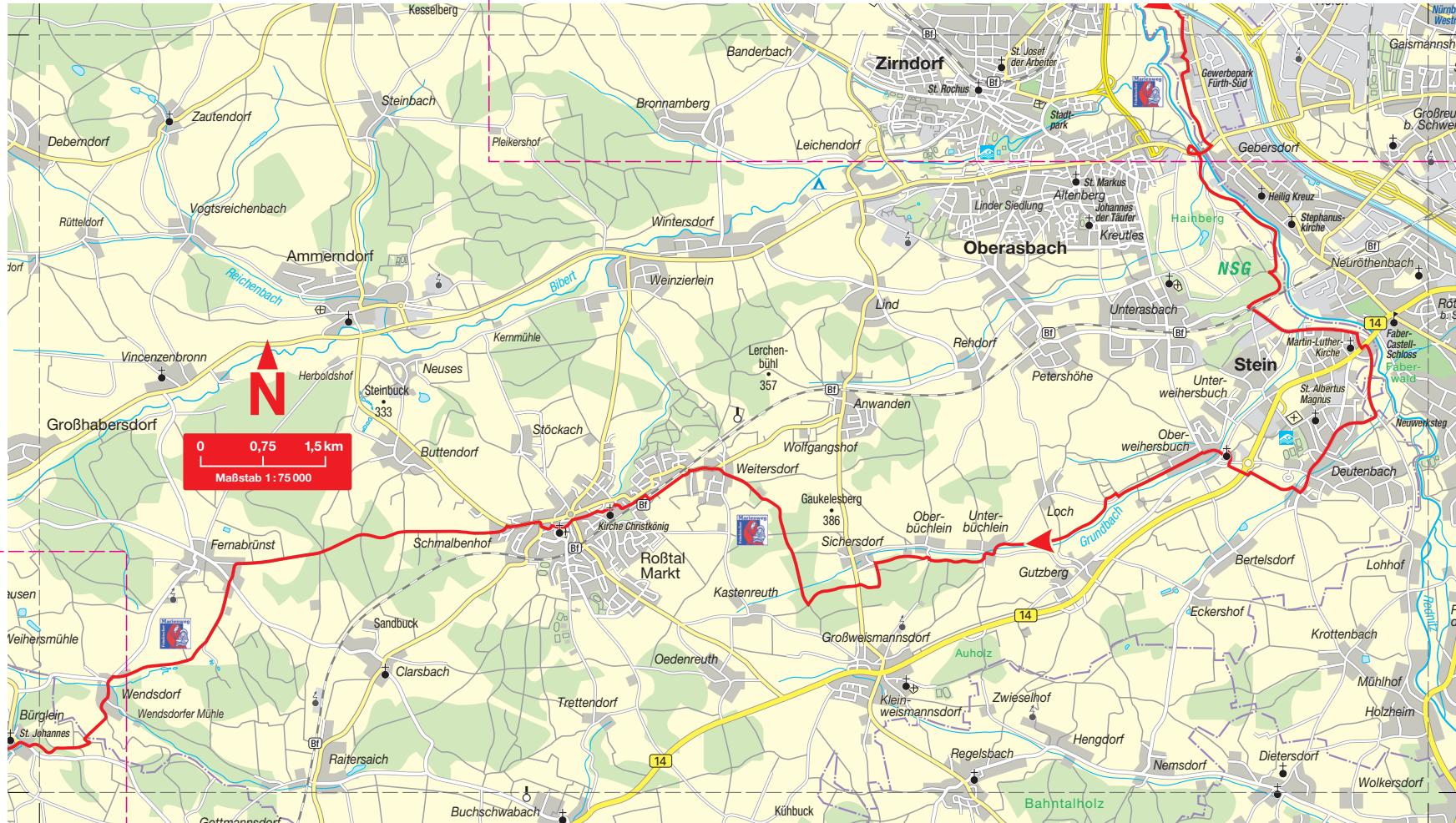
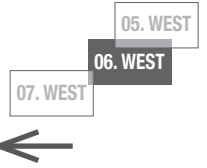
Überlappung 04. Westkarte

Überlappung 06. Westkarte

06. WEST

Stand: 08.04.2020 — Fränkischer Marienweg II — **06. Westkarte (v21)** — Deutenbach – Gebersdorf – Stein – Roßtal – Wendsdorf
B 22 × H 12 cm, randabfallend 5 mm — Maßstab 1:75.000

Überlappung 05. Westkarte

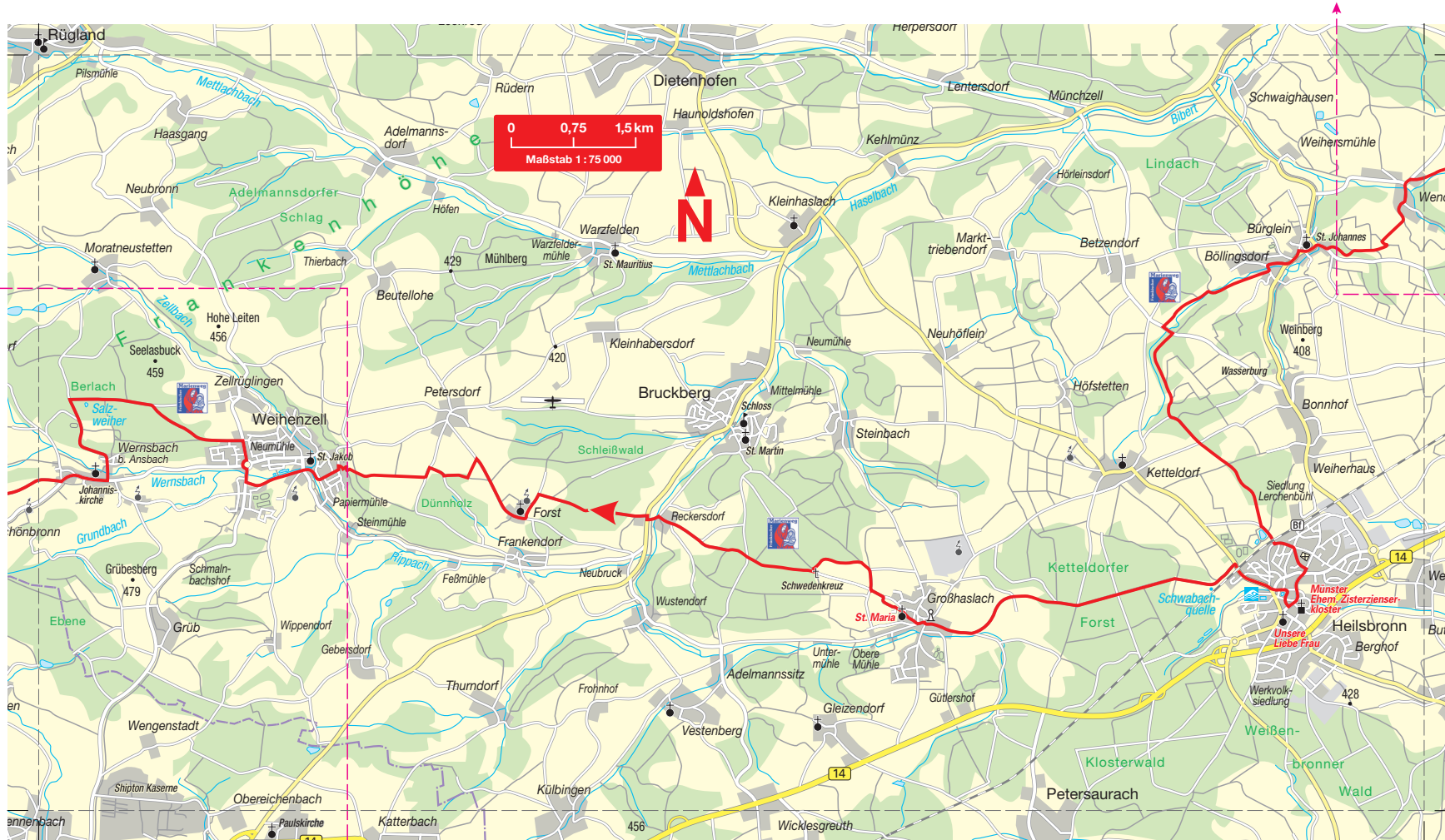


Überlappung 07. Westkarte

07. WEST



Stand: 08.04.2020 — Fränkischer Marienweg II — **07. Westkarte (v21)** — Bürglein – Heilsbronn – Großhaslach – Forst – Weihenzell – Wernsbach b. Ansbach
B 22 × H 12 cm, randabfallend 5 mm — Maßstab 1:75.000



Überlappung 06. Westkarte

Überlappung 08. Westkarte

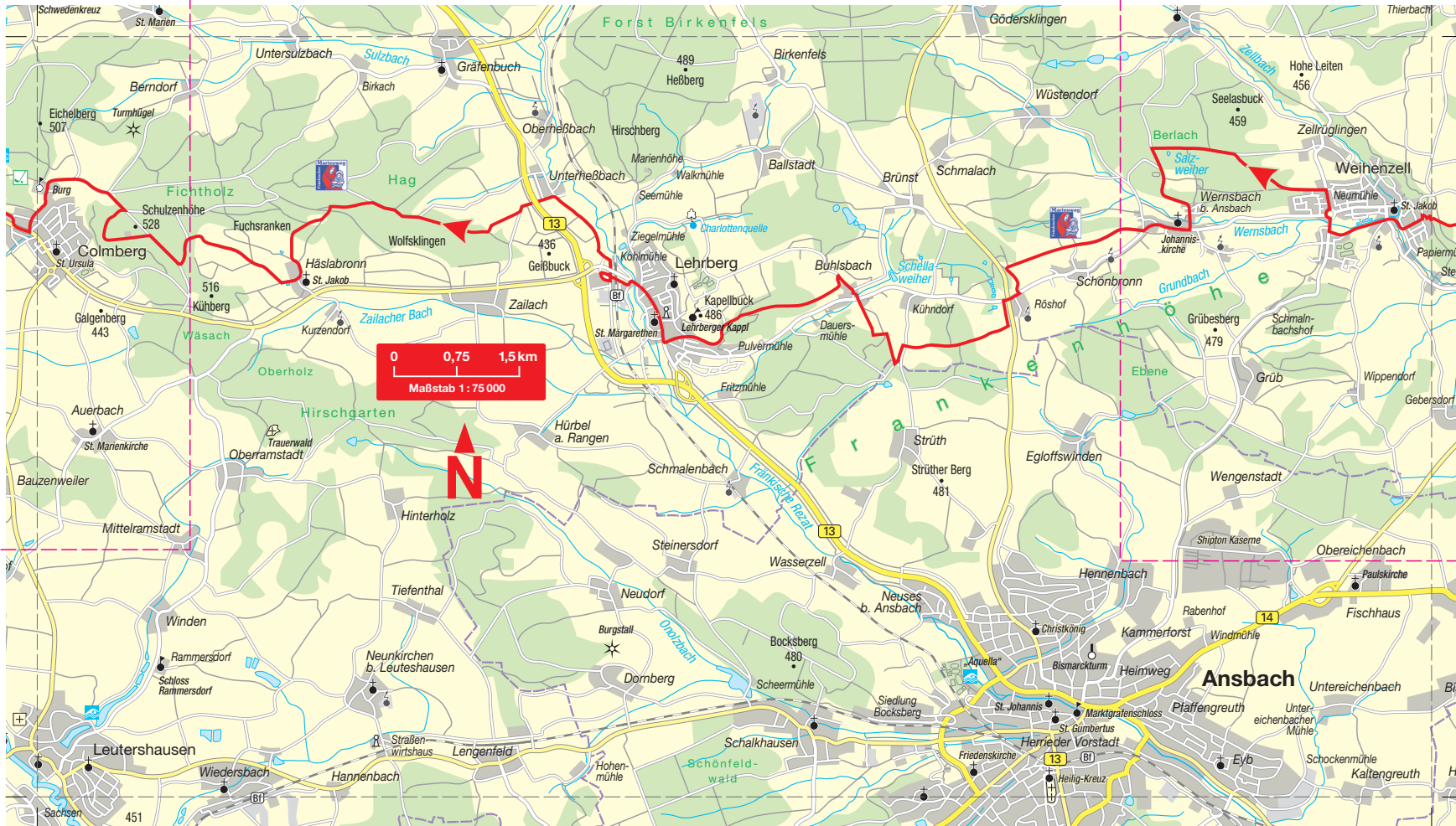
08. WEST

Stand: 08.04.2020 — Fränkischer Marienweg II — **08. Westkarte (v21)** — Wehenzell – Lehrberg – Colmburg
B 22 × H 12 cm, randabfallend 5 mm — Maßstab 1:75.000

Überlappung 07. Westkarte

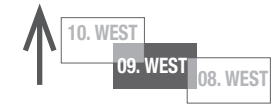
Überlappung 09. Westkarte

09. WEST 07. WEST
08. WEST

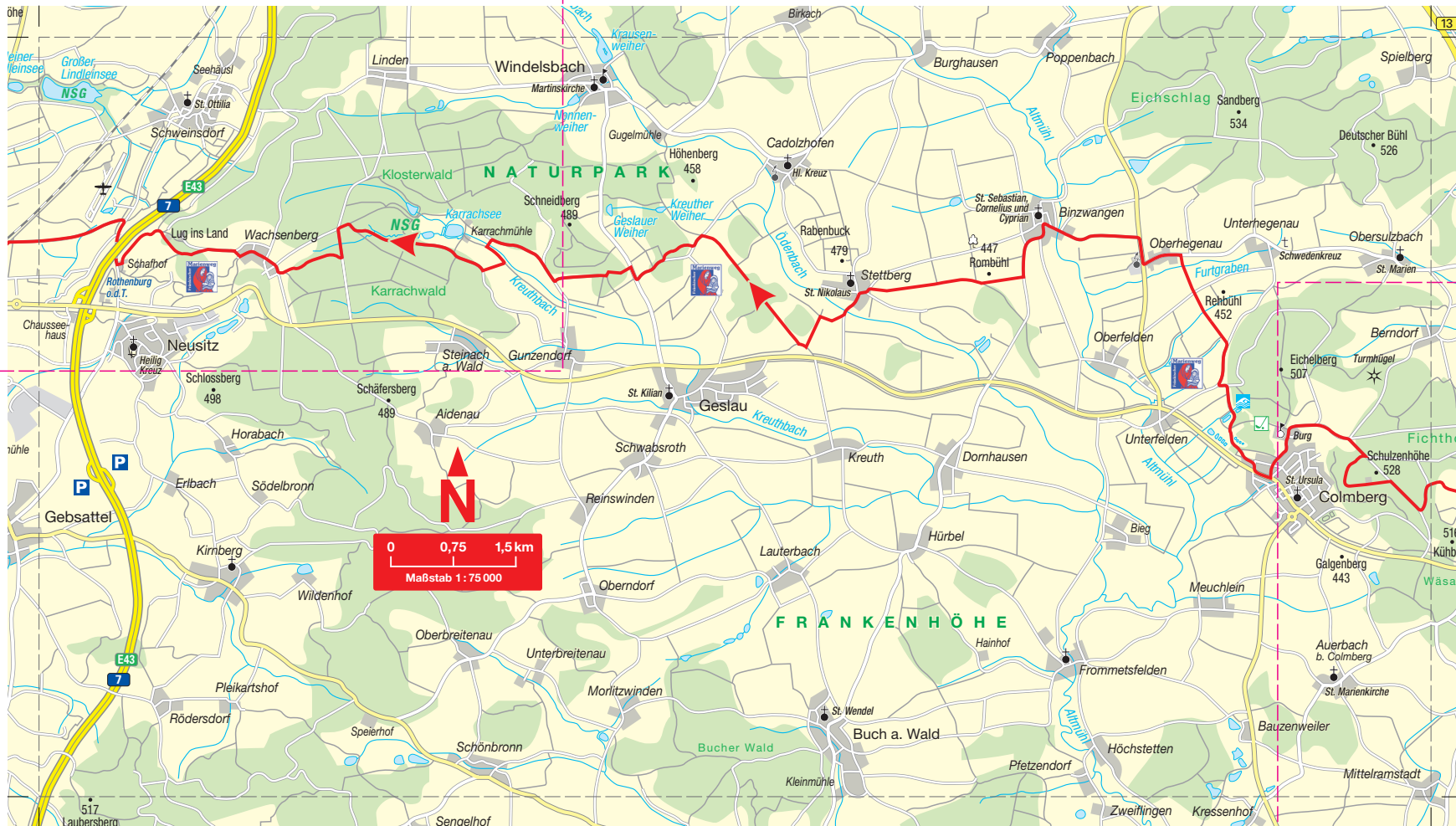


Überlappung 10. Westkarte

09. WEST



Stand: 06.04.2020 — Fränkischer Marienweg II — **09. Westkarte (v21)** — Colberg – Binzwangen – Stettberg – Wachsenberg
B 22 x H 12 cm, randabfallend 5 mm — Maßstab 1:75.000

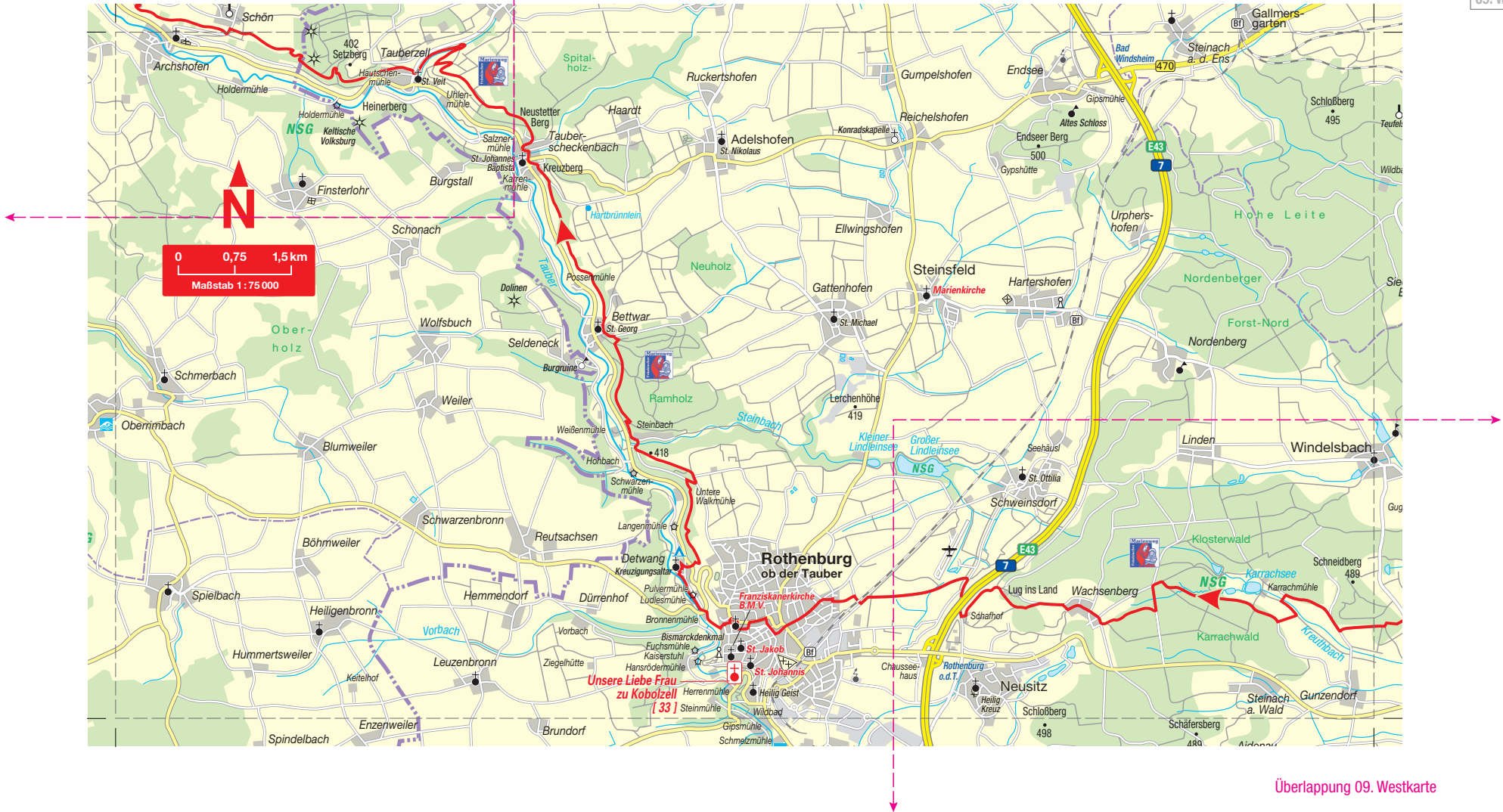
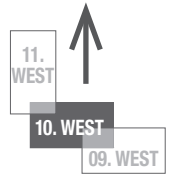


Überlappung 08. Westkarte

10. WEST

Überlappung 11. Westkarte

Stand: 08.04.2020 — Fränkischer Marienweg II — **10. Westkarte (v21)** — Wachsenberg – Rothenburg o.d. Tauber – Bettwar – Tauberzell – Archshofen
B 22 x H 12 cm, randabfallend 5 mm — Maßstab 1:75.000



Überlappung 09. Westkarte

11. WEST

Stand: 08.04.2020 — Fränkischer Marienweg II — **11. Westkarte (v21)**
Tauberzell – Creglingen – Niedersteinach – Aub – Hemmersheim – Pfahlenheim
B 22 × H 12 cm, randabfallend 5 mm — Maßstab 1:75.000



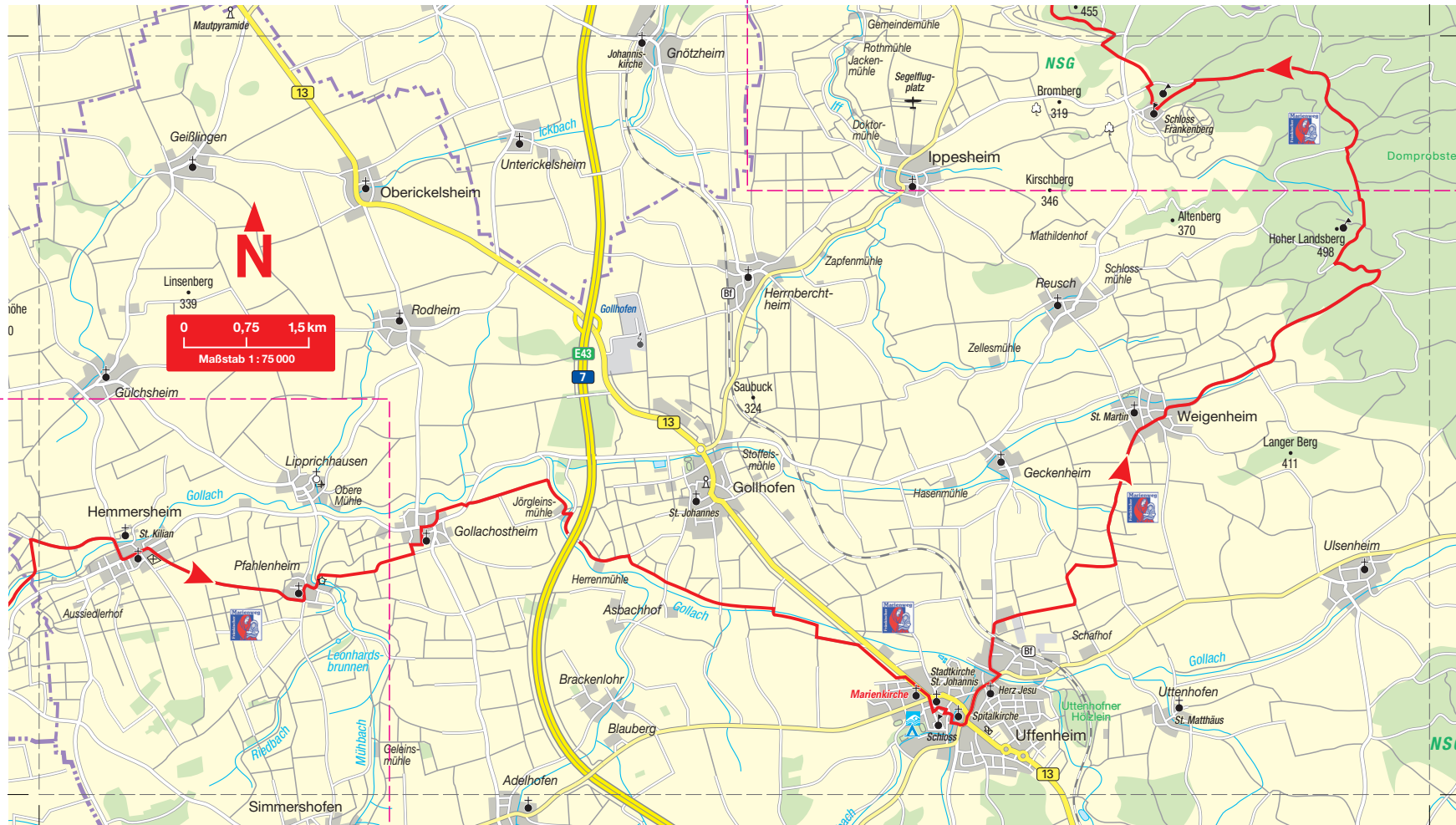
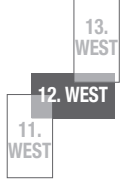
Überlappung 12. Westkarte

Überlappung 10. Westkarte

12. WEST

Überlappung 13. Westkarte

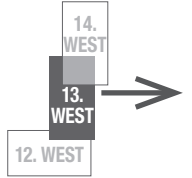
Stand: 08.04.2020 — Fränkischer Marienweg II — 12. Westkarte (v21) — Hemmersheim – Uffenheim – Weigenheim – Schloss Frankenberg
B 22 × H 12 cm, randabfallend 5 mm — Maßstab 1:75.000



Überlappung 11. Westkarte

13. WEST

Stand: 08.04.2020 — Fränkischer Marienweg II — **13. Westkarte (v21)**
Schloss Frankenberg – Hüttenheim i.Bay – Markt Einersheim – Iphofen – Schwanberg – Wiesenbronn
B 22 × H 12 cm, randabfallend 5 mm — Maßstab 1:75.000



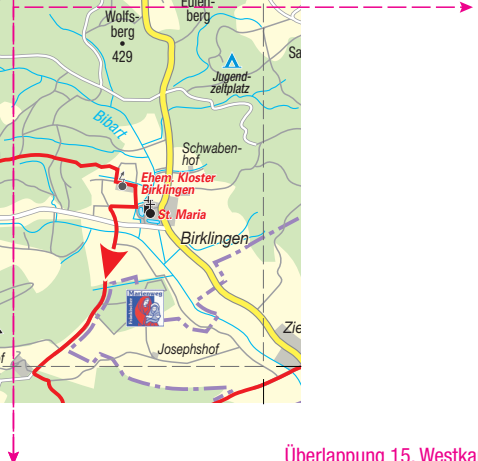
14. WEST



Stand: 08.04.2020 — Fränkischer Marienweg II — **14. Westkarte (v21)**
Schwanbach – Wiesenbronn – Rüdenshausen – Wiesentheid – Prichsenstadt – Eichfeld – Dimbach
B 22 x H 12 cm, randabfallend 5 mm — Maßstab 1:75.000



Überlappung 13. Westkarte



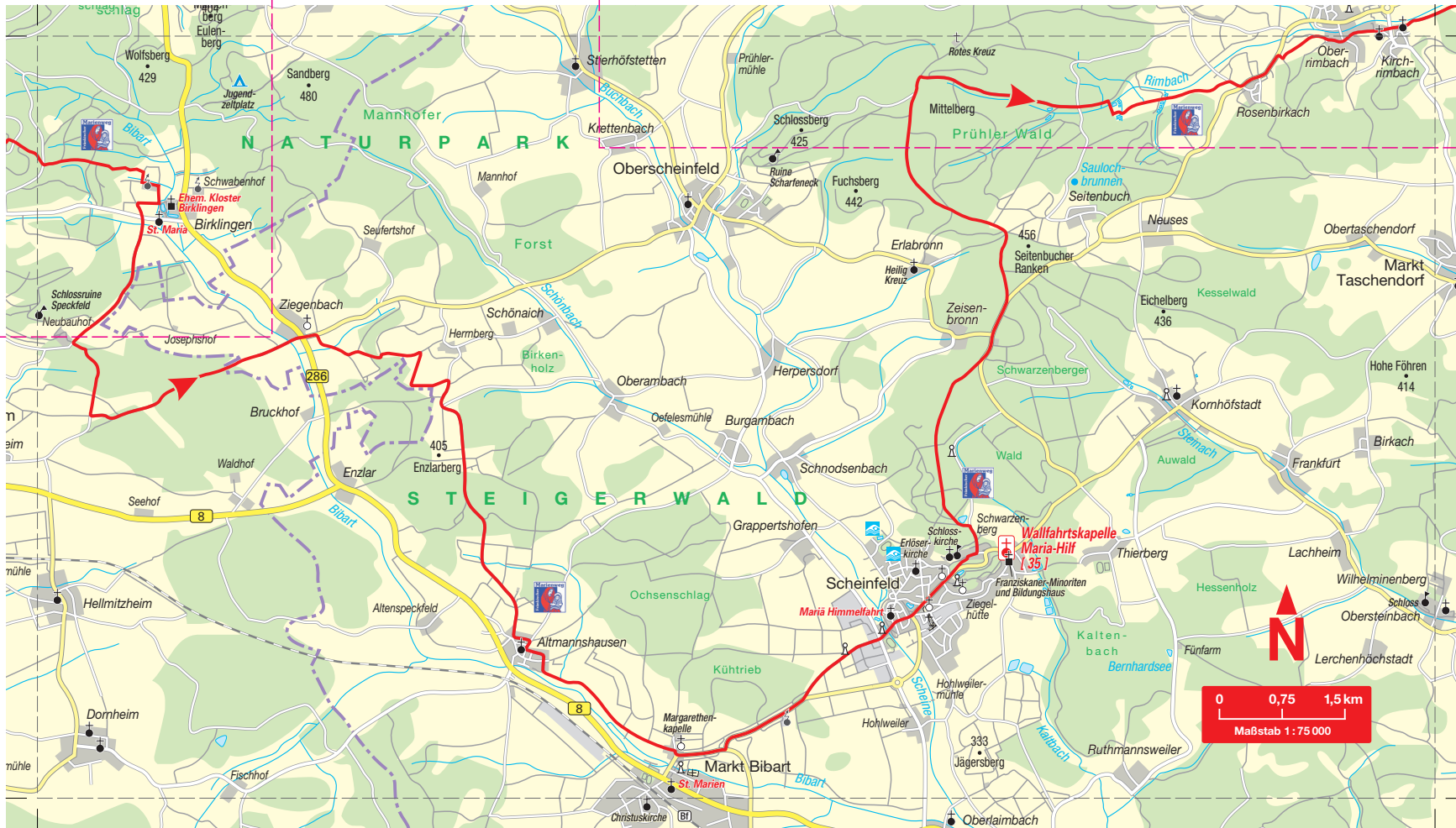

Überlappung 15. Westkarte

15. WEST

Überlappung 16. Westkarte

Überlappung 14. Westkarte

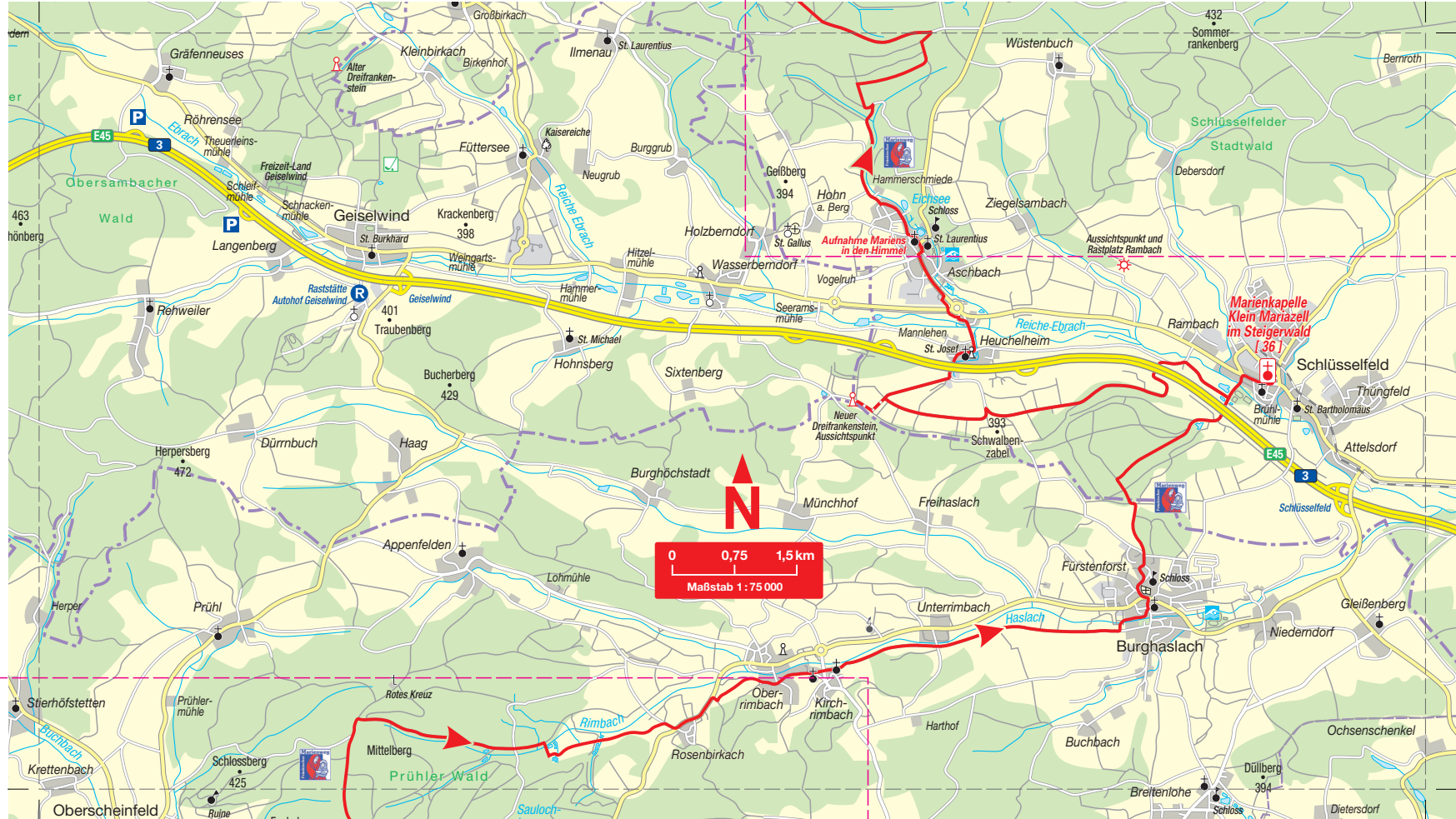
Stand: 08.04.2020 — Fränkischer Marienweg II — **15. Westkarte (v21)** Birklingen – Markt Bibart – Scheinfeld – Oberrimbach
B 22 × H 12 cm, randabfallend 5 mm — Maßstab 1:75.000



16. WEST

Überlappung 17. Westkarte

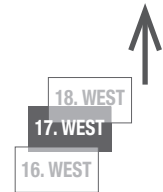
Stand: 08.04.2020 — Fränkischer Marienweg II — **16. Westkarte (v21)** Oberrimbach – Burghaslach – Schlüsselfeld – Aschbach
B 22 × H 12 cm, randabfallend 5 mm — Maßstab 1:75.000



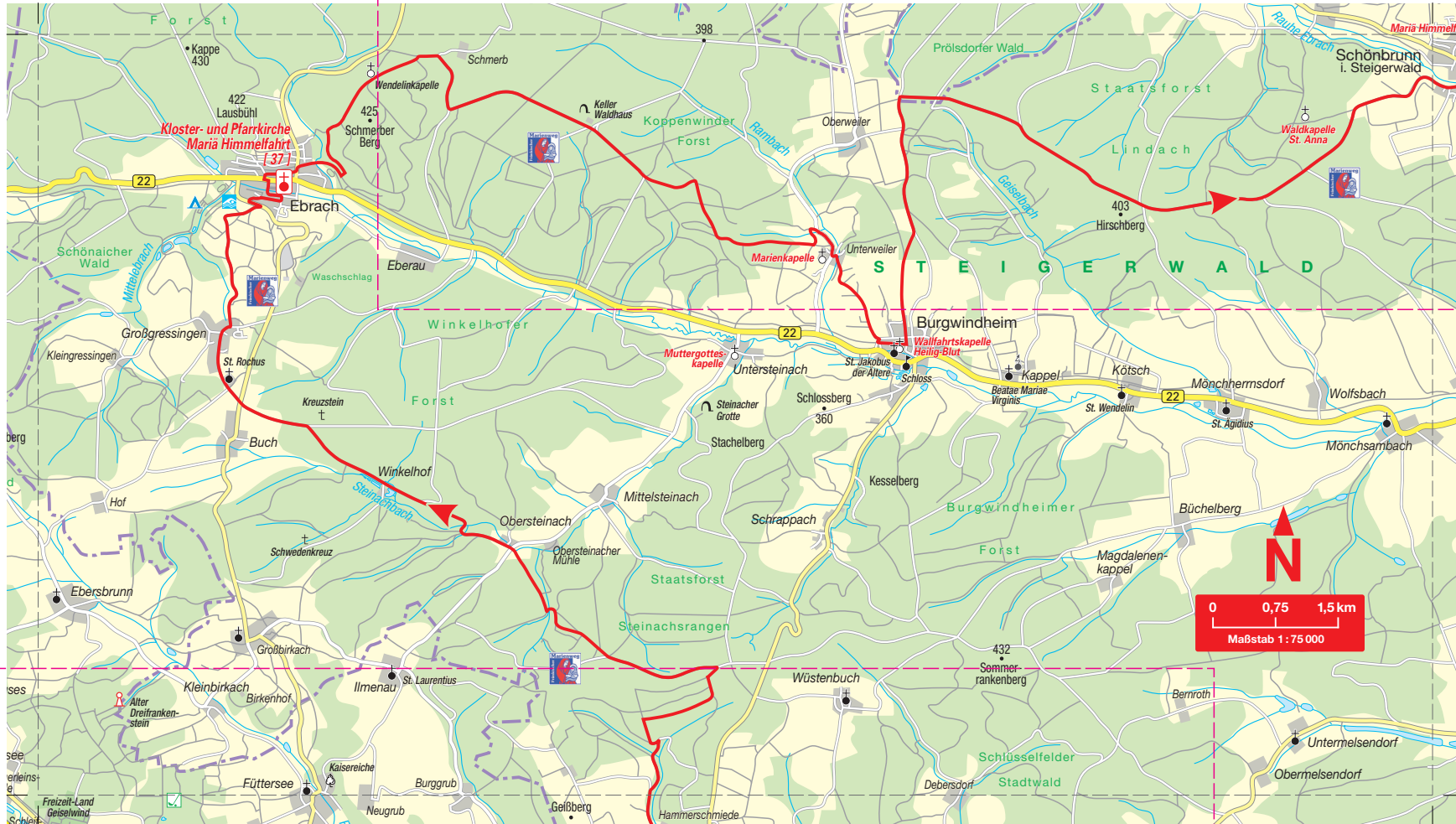
Überlappung 15. Westkarte

17. WEST

Überlappung 18. Westkarte



Stand: 08.04.2020 — Fränkischer Marienweg II — **17. Westkarte (v21)** Obersteinach – Großgessingen – Ebrach – Burgwindheim – Schönbrunn i. Steierwald
B 22 × H 12 cm, randabfallend 5 mm — Maßstab 1:75.000

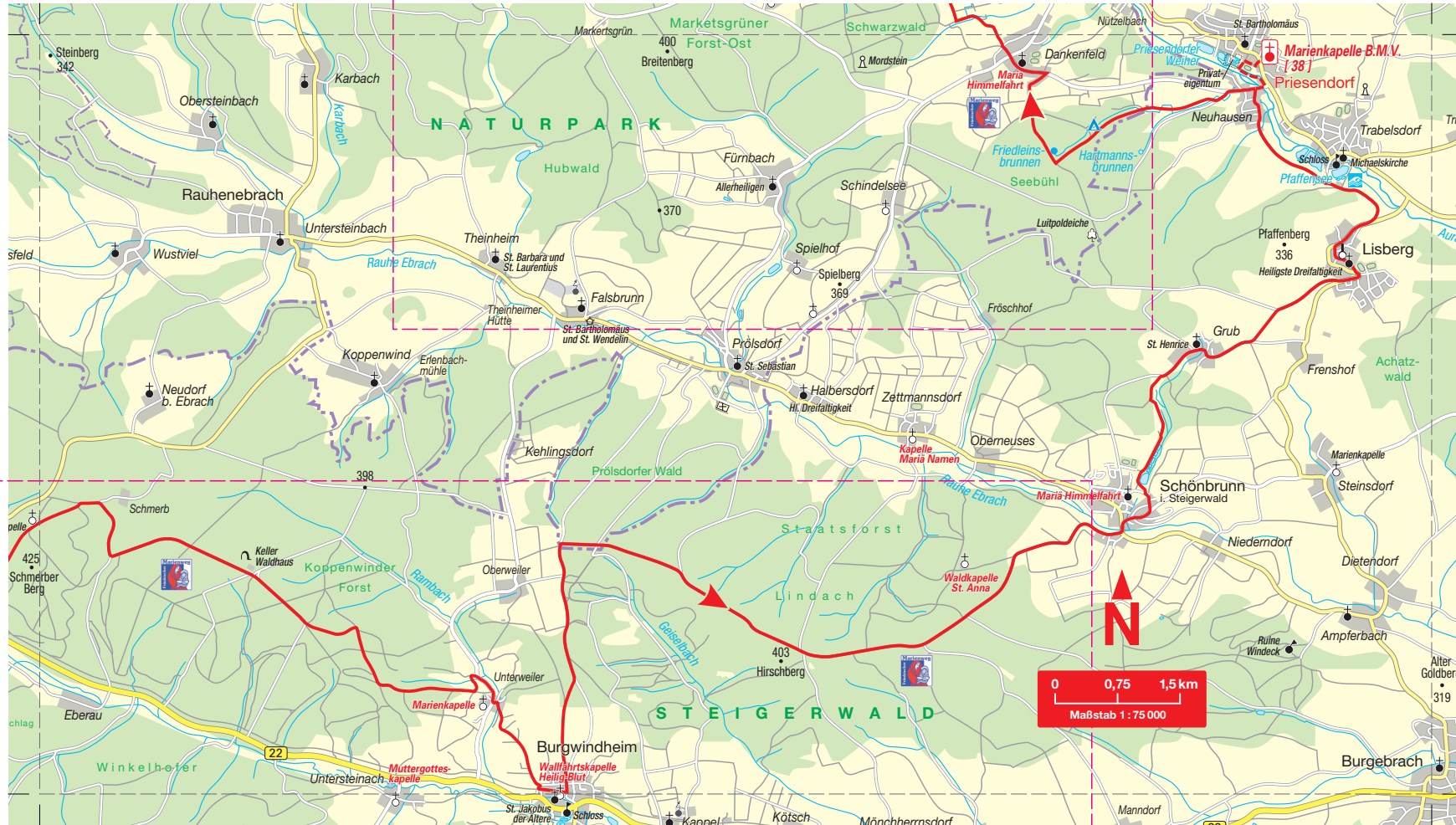
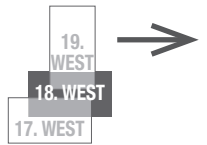


Überlappung 16. Westkarte

Überlappung 19. Westkarte

18. WEST

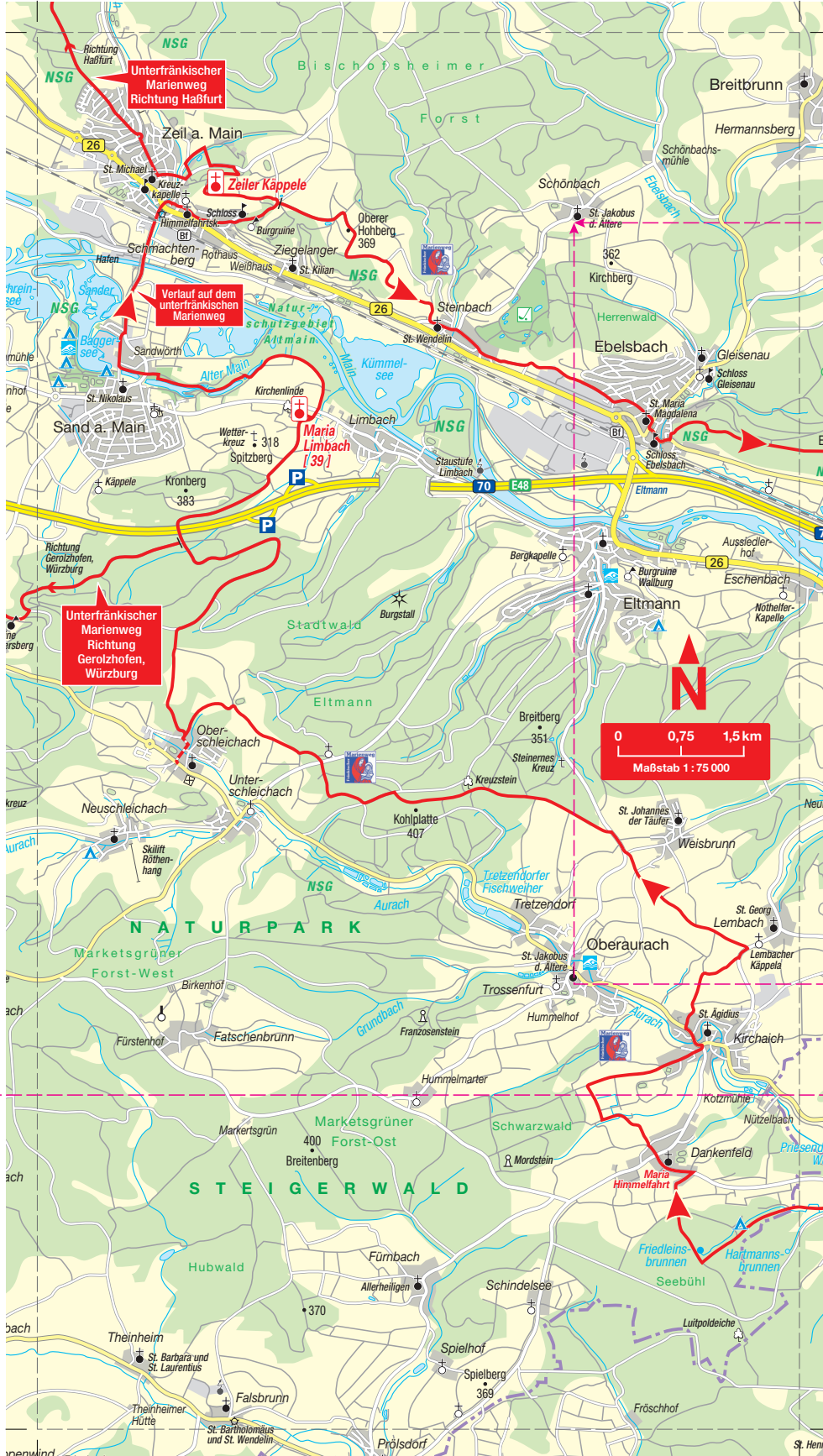

Stand: 08.04.2020 — Fränkischer Marienweg II — **18. Westkarte (v21)** Burgwindheim – Schönbrunn i. Steigerwald – Lisberg – Priesendorf-Dankenfeld
B 22 × H 12 cm, randabfallend 5 mm — Maßstab 1:75.000



Überlappung 17. Westkarte

19. WEST

Stand: 08.04.2020 — Fränkischer Marienweg II — **19. Westkarte (v21)**
Dankenfeld – Kirchaich – Oberschleichach – Limbach – Sand a. Main – Zeil a. Main –
Steinbach – Ebelsbach
B 22 × H 12 cm, randabfallend 5 mm — Maßstab 1:75.000



Überlappung 20. Westkarte

Überlappung 18. Westkarte

20. WEST

19. WEST | 20. WEST | 01. WEST
BAMBERG Ziel

Stand: 08.04.2020 — Fränkischer Marienweg II — 20. Westkarte (v21) Ebelsbach – Stettfeld – Oberhaid – Hallstadt
B 22 × H 12 cm, randabfallend 5 mm — Maßstab 1:75.000



Überlappung 19. Westkarte

Überlappung 01. Westkarte
(Start/Ziel Bamberg)