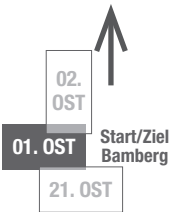
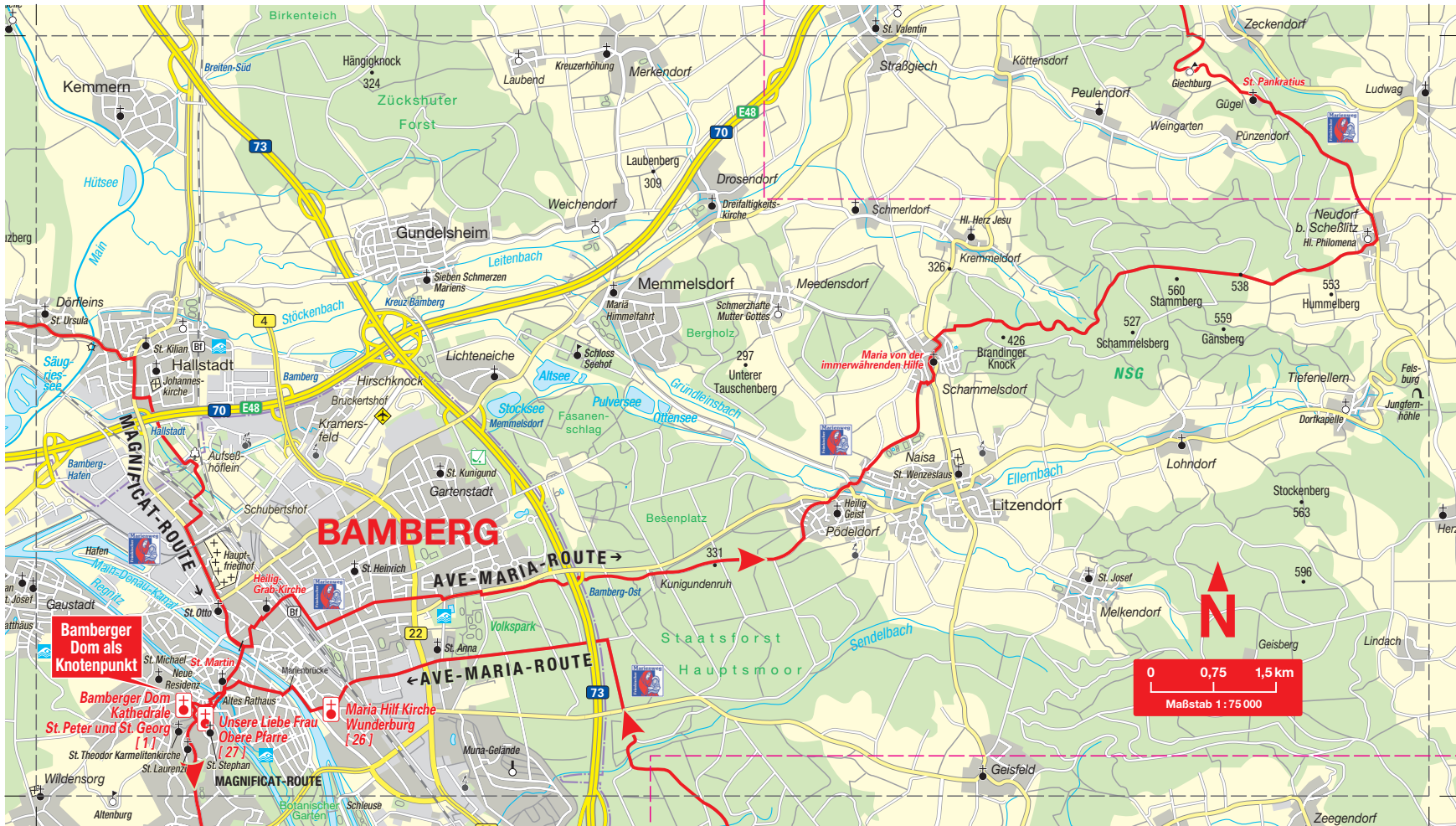


01. OST

Überlappung 02. Ostkarte



Stand: 08.04.2020 — Fränkischer Marienweg II — **01. Ostkarte (v21), Start/Ziel Bamberg** — Geisfeld – BAMBERG – Pödeldorf – Schammelsdorf – Neudorf b. Scheßlitz – Gügel
B 22 x H 12 cm, randabfallend 5 mm — Maßstab 1:75.000



Überlappung 20. Ostkarte

02. OST

Stand: 08.04.2020 — Fränkischer Marienweg II — **02. Ostkarte (v.21)**
Scheßlitz – Marienberg – St. Veit
B 22 × H 12 cm, randabfallend 5 mm — Maßstab 1:75.000

↑

03. OST 02. OST

01. OST

Start/Ziel Bamberg

Überlappung 03. Ostkarte



←

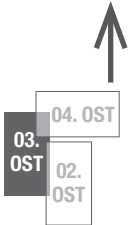
←

Überlappung 01. Ostkarte (Start/Ziel Bamberg)

↓

03. OST

Stand: 08.04.2020 — Fränkischer Marienweg II — **03. Ostkarte (v.21)** // Ebenfeld – Medlitz – Eggenbach
B 22 × H 12 cm, randabfallend 5 mm — Maßstab 1:75.000



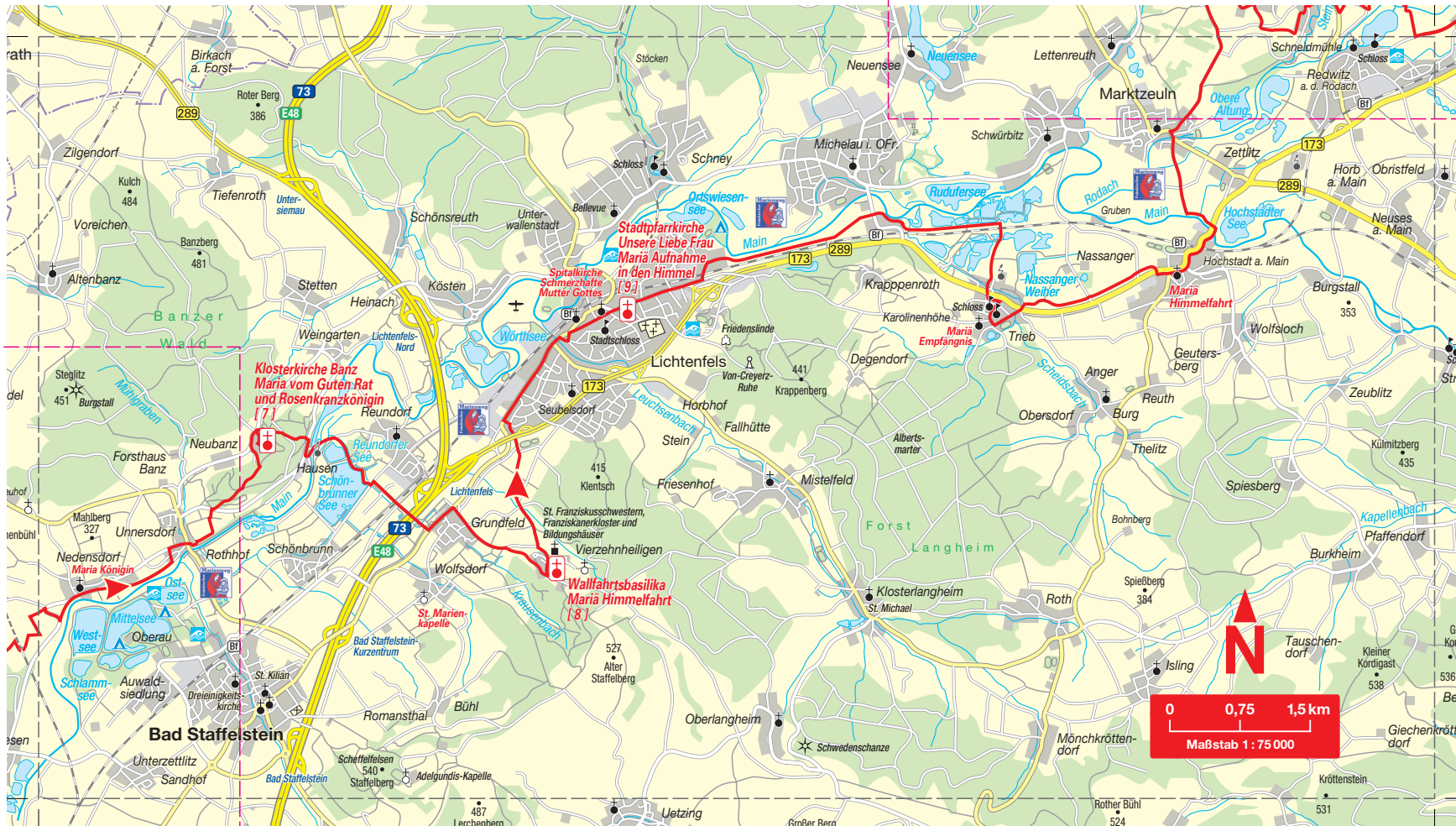
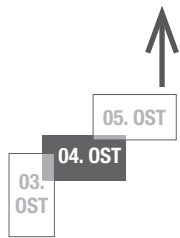
Überlappung 04. Ostkarte

Überlappung 02. Ostkarte

04. OST

Stand: 08.04.2020 — Fränkischer Marienweg II — **04. Ostkarte (v.21)** // Nedensdorf – Neubanz – Vierzehnheiligen – Lichtenfels – Marktzeuln
B 22 × H 12 cm, randabfallend 5 mm — Maßstab 1:75.000

Überlappung 05. Ostkarte



Überlappung 03. Ostkarte

05. OST

Überlappung 06. Ostkarte

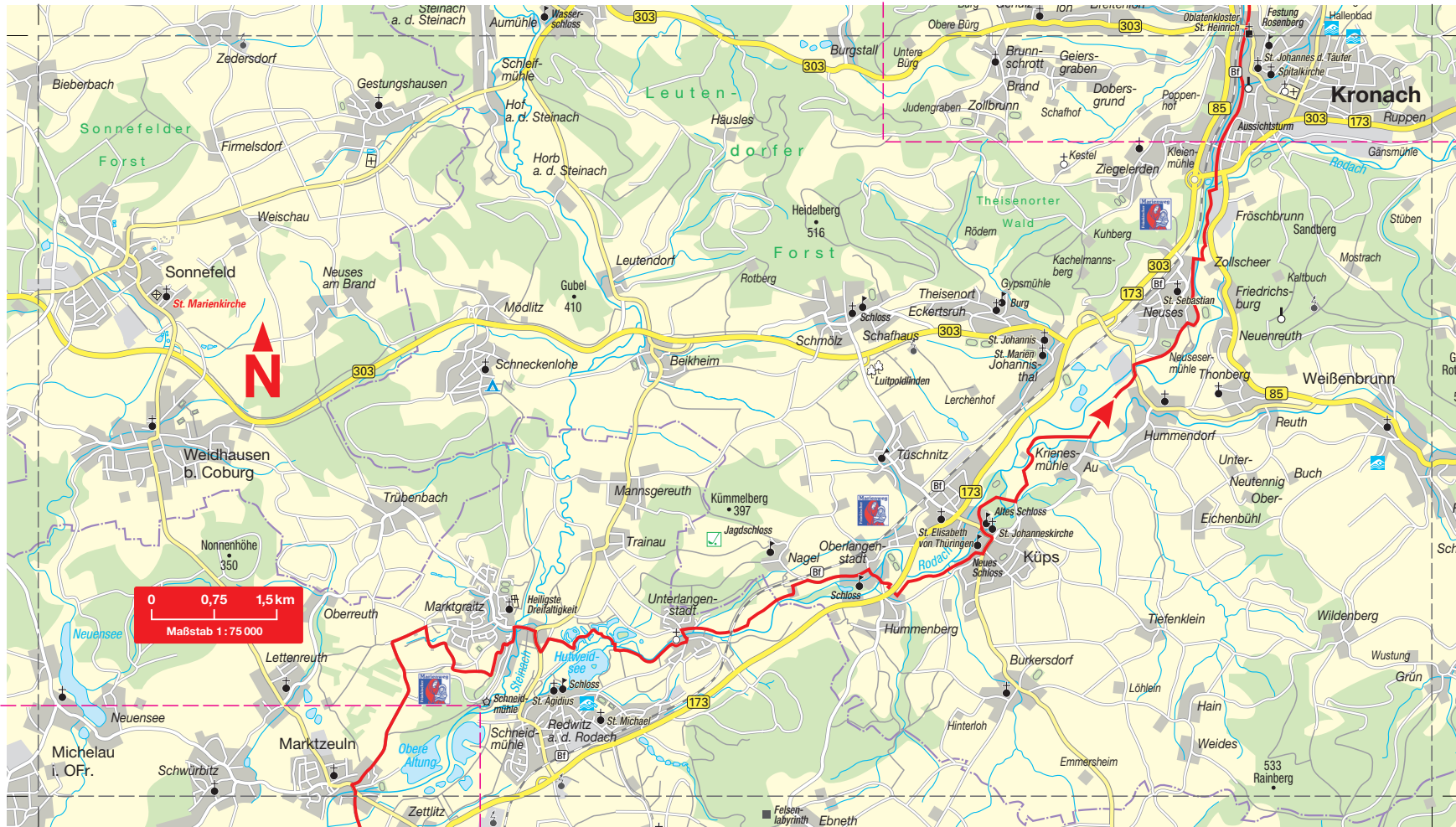


06. OST

05. OST

04. OST

Stand: 08.04.2020 — Fränkischer Marienweg II — **05. Ostkarte (v.21)** // Marktzeuln – Kronach, B 22 × H 12 cm, randabfallend 5 mm — Maßstab 1:75.000



Überlappung 04. Ostkarte



07. OST

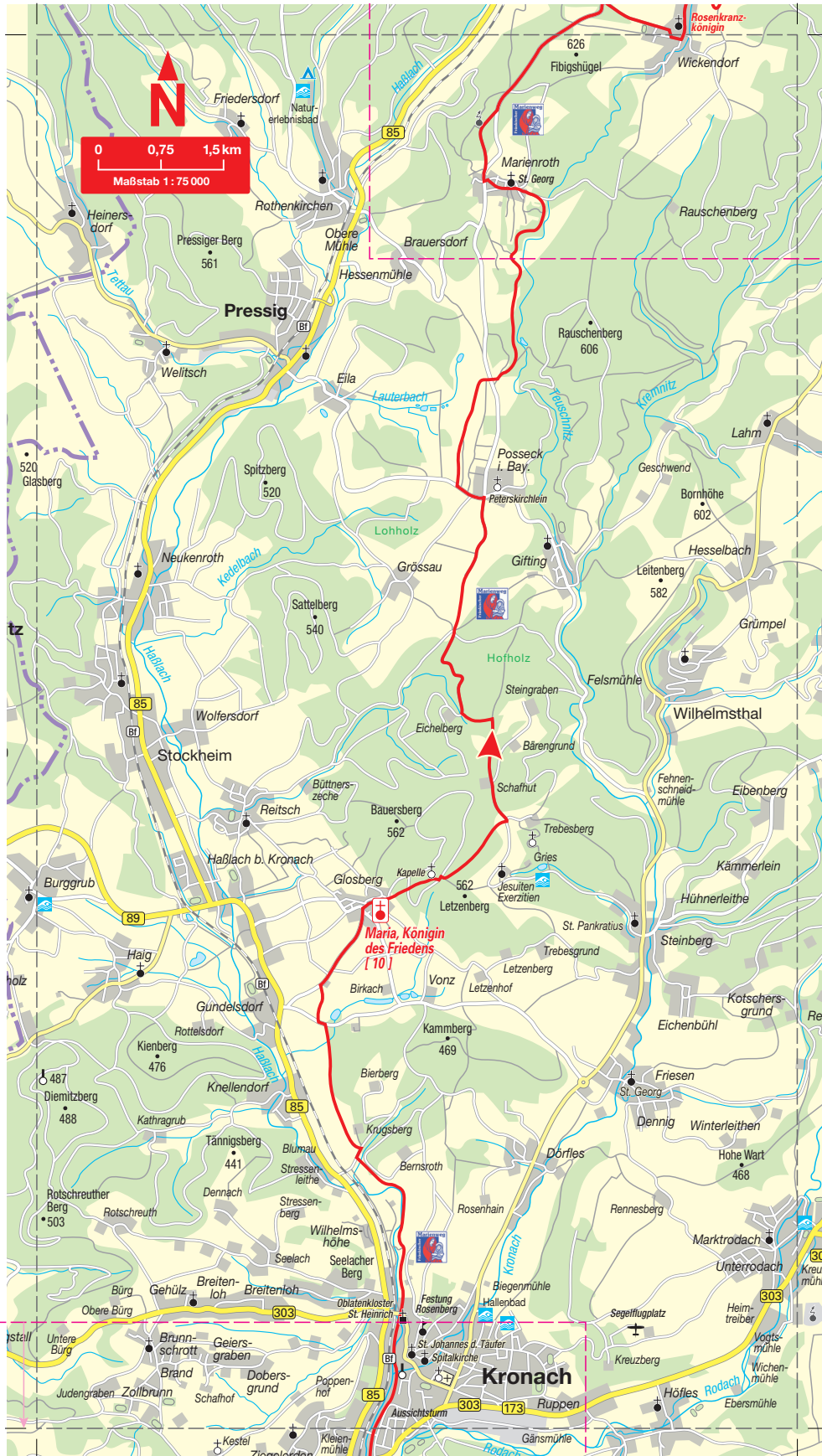
06. OST

05. OST

06. OST

Überlappung 07. Ostkarte

Stand: 08.04.2020 — Fränkischer Marienweg II — 06. Ostkarte (v.21) // Kronach – Marienroth
B 22 × H 12 cm, randabfallend 5 mm — Maßstab 1:75.000

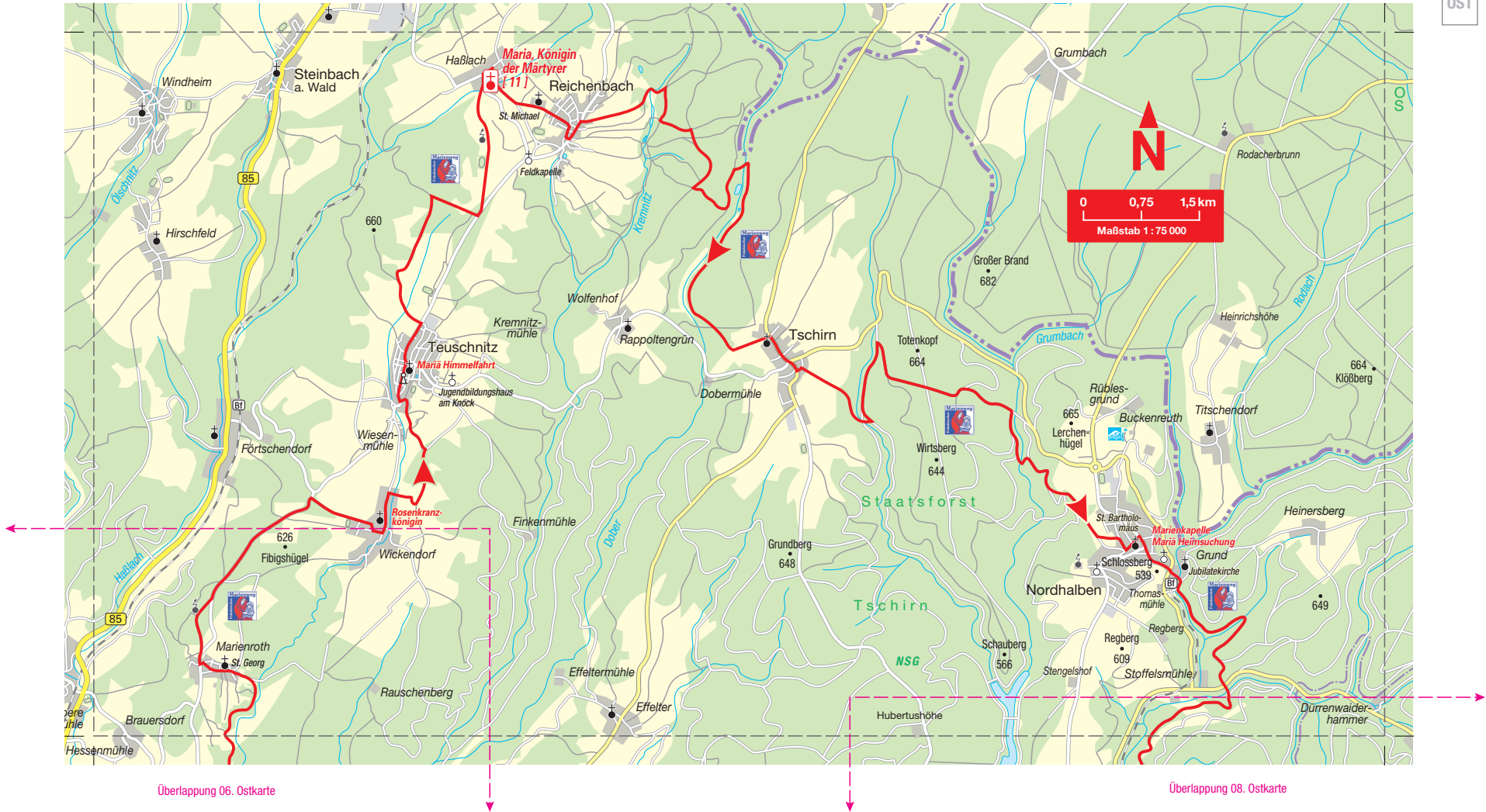


Überlappung 05. Ostkarte

07. OST

Stand: 08.04.2020 — Fränkischer Marienweg II — **07. Ostkarte (v.21)** // Marienroth – Nordhalben/Stoffelsmühle – B 22 × H 12 cm, randabfallend 5 mm — Maßstab 1:75.000

07. OST
06. OST 08. OST



Überlappung 07. Ostkarte

08. OST

07. OST

08. OST

09. OST

Stand: 08.04.2020 — Fränkischer Marienweg II — 08. Ostkarte (v.21) // Nordhalben/Stoffelsmühle — Presseck/Schlackenmühle — B 22 × H 12 cm, randabfallend 5 mm — Maßstab 1:75.000



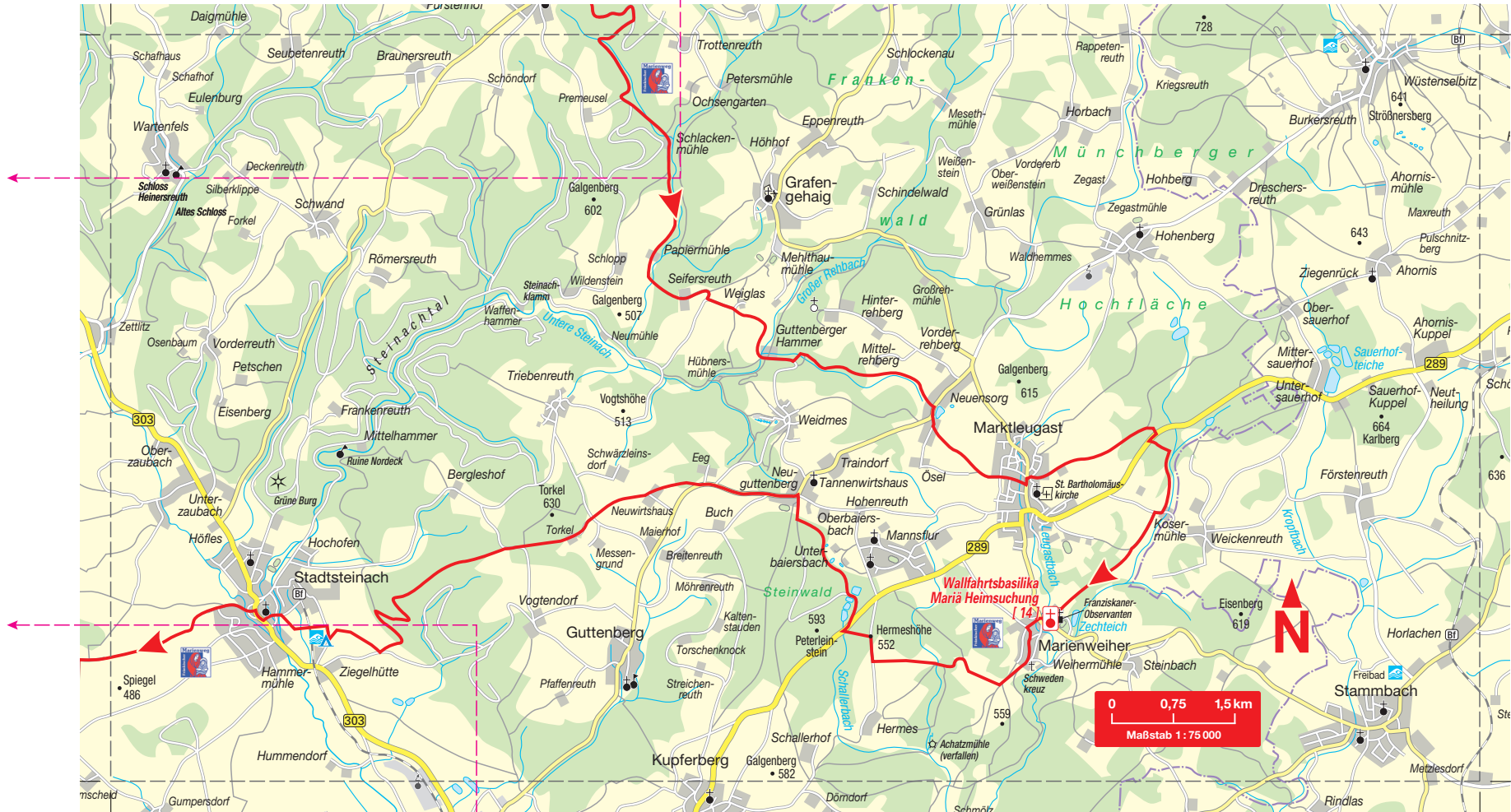
Überlappung 09. Ostkarte

09. OST

Überlappung 08. Ostkarte

Stand: 08.04.2020 — Fränkischer Marienweg II — **09. Ostkarte (v.21)** // Schlackenmühle – Stadtsteinach – B 22 x H 12 cm, randabfallend 5 mm — Maßstab 1:75.000

08. OST
09. OST
10. OST



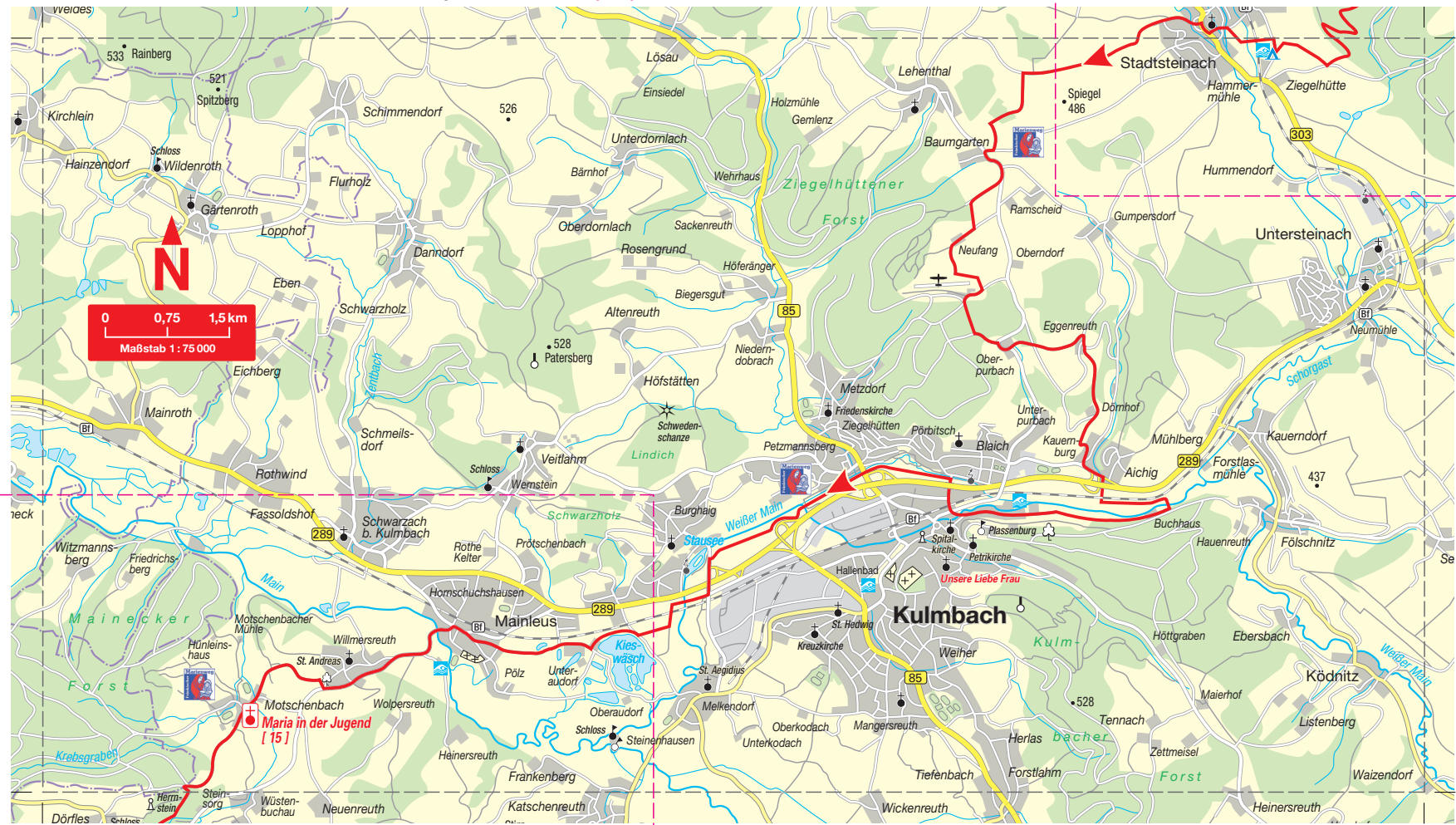
Überlappung 10. Ostkarte

10. OST

Stand: 08.04.2020 — Fränkischer Marienweg II — 10. Ostkarte (v.21) // Stadtsteinach – Motschenbach – B 22 x H 12 cm, randabfallend 5 mm — Maßstab 1:75.000

Überlappung 09. Ostkarte

09.OST
10. OST
11. OST



Überlappung 11. Ostkarte

11. OST

Überlappung 10. Ostkarte

Stand: 08.04.2020 — Fränkischer Marienweg II — **11. Ostkarte (v.21)**
Motschenbach – Wonsees – B 22 x H 12 cm, randabfallend 5 mm — Maßstab 1:75.000



Überlappung 12. Ostkarte

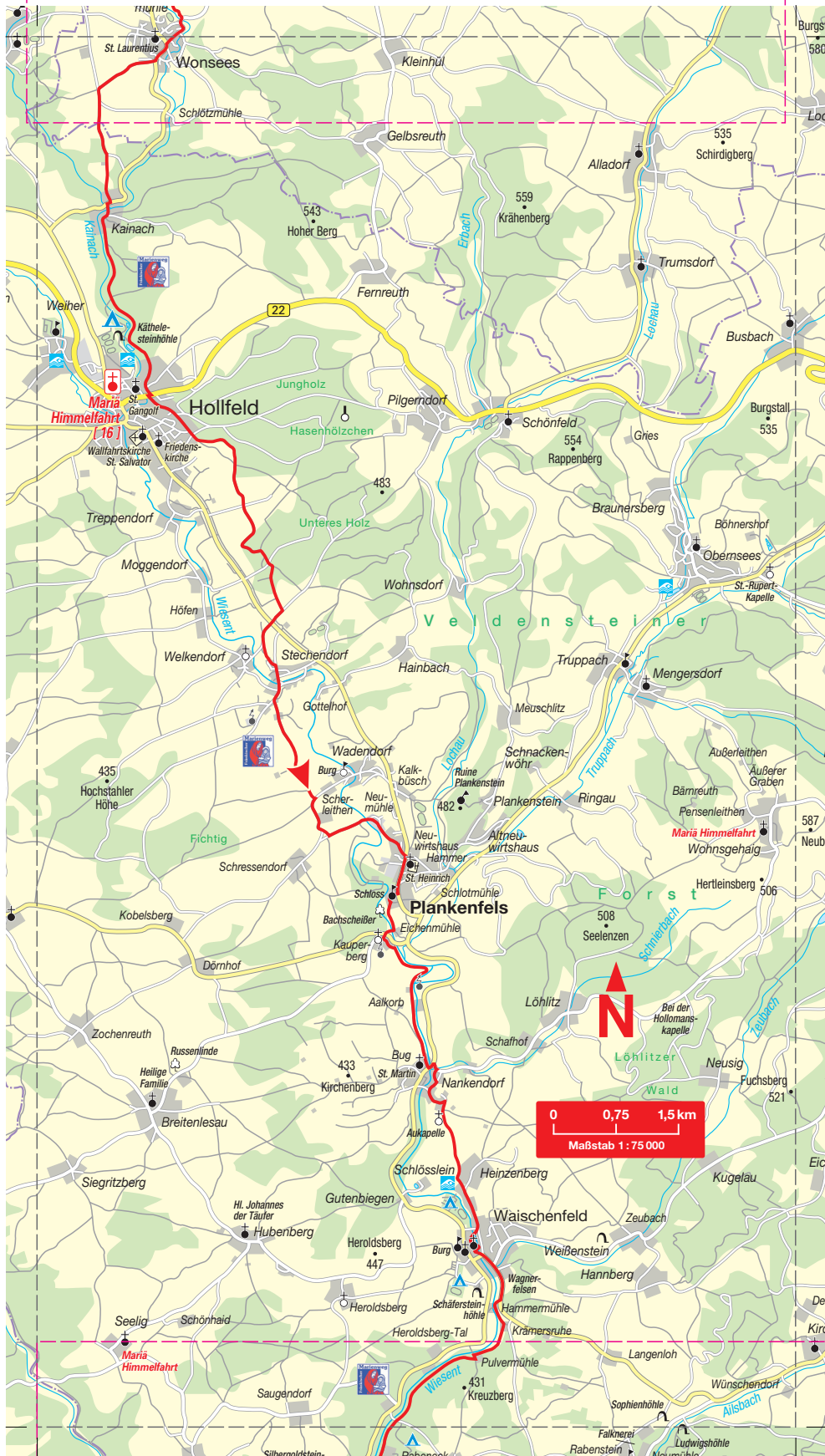
12. OST

Stand: 08.04.2020 — Fränkischer Marienweg II — **12. Ostkarte (v.21)**
Wonsees – Waischenfeld/Pulvermühle – B 22 x H 12 cm, randabfallend 5 mm — Maßstab 1:75.000

11.
OST

12.
OST

13. OST



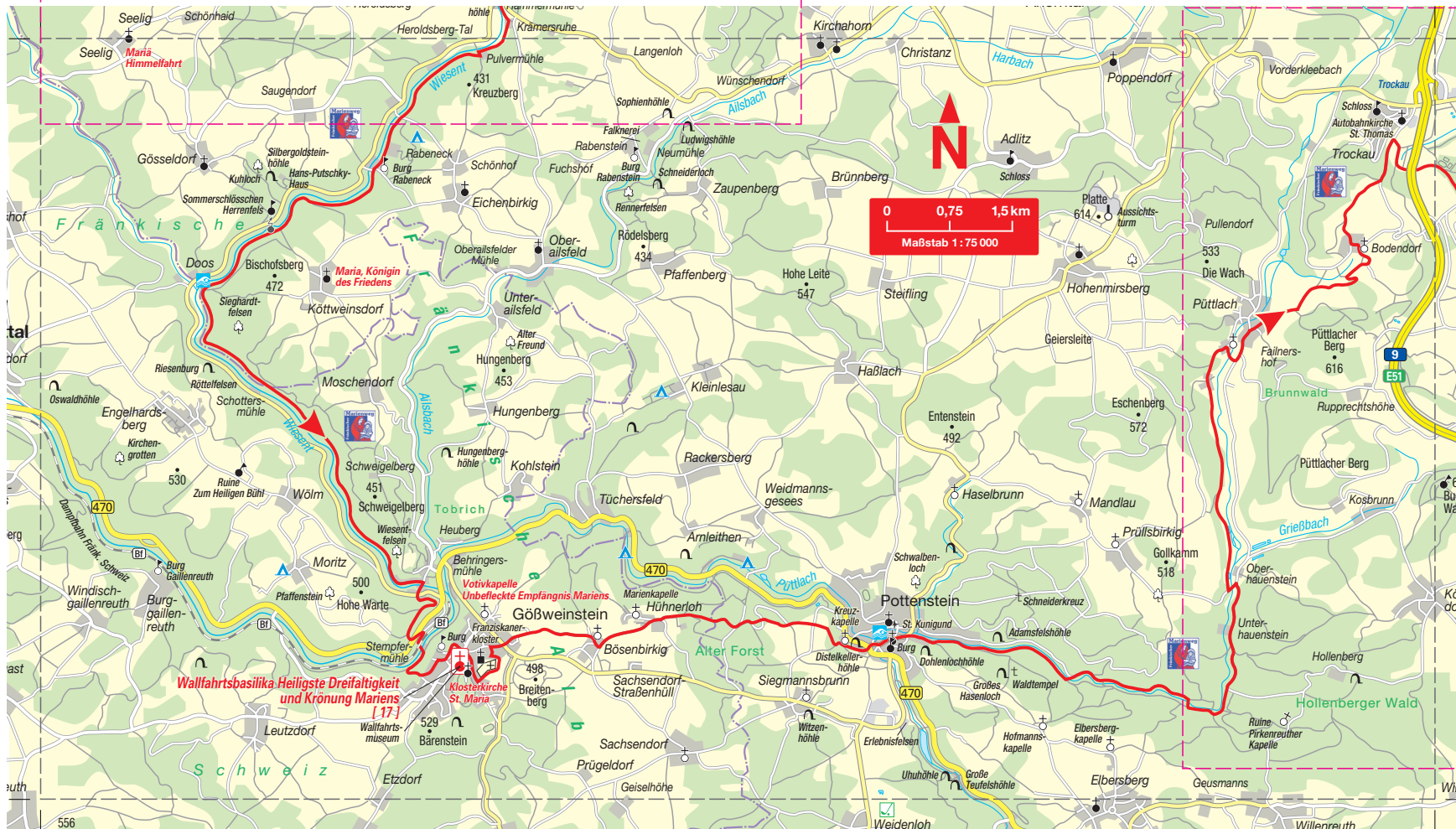
Überlappung 12. Ostkarte

13. OST

12.
OST

13. OST 14. OST

Stand: 08.04.2020 — Fränkischer Marienweg II — **13. Ostkarte (v.21)** // Waischenfeld/Pulvermühle – Trockau – B 22 x H 12 cm, randabfallend 5 mm — Maßstab 1:75.000



Überlappung 14. Ostkarte

14. OST

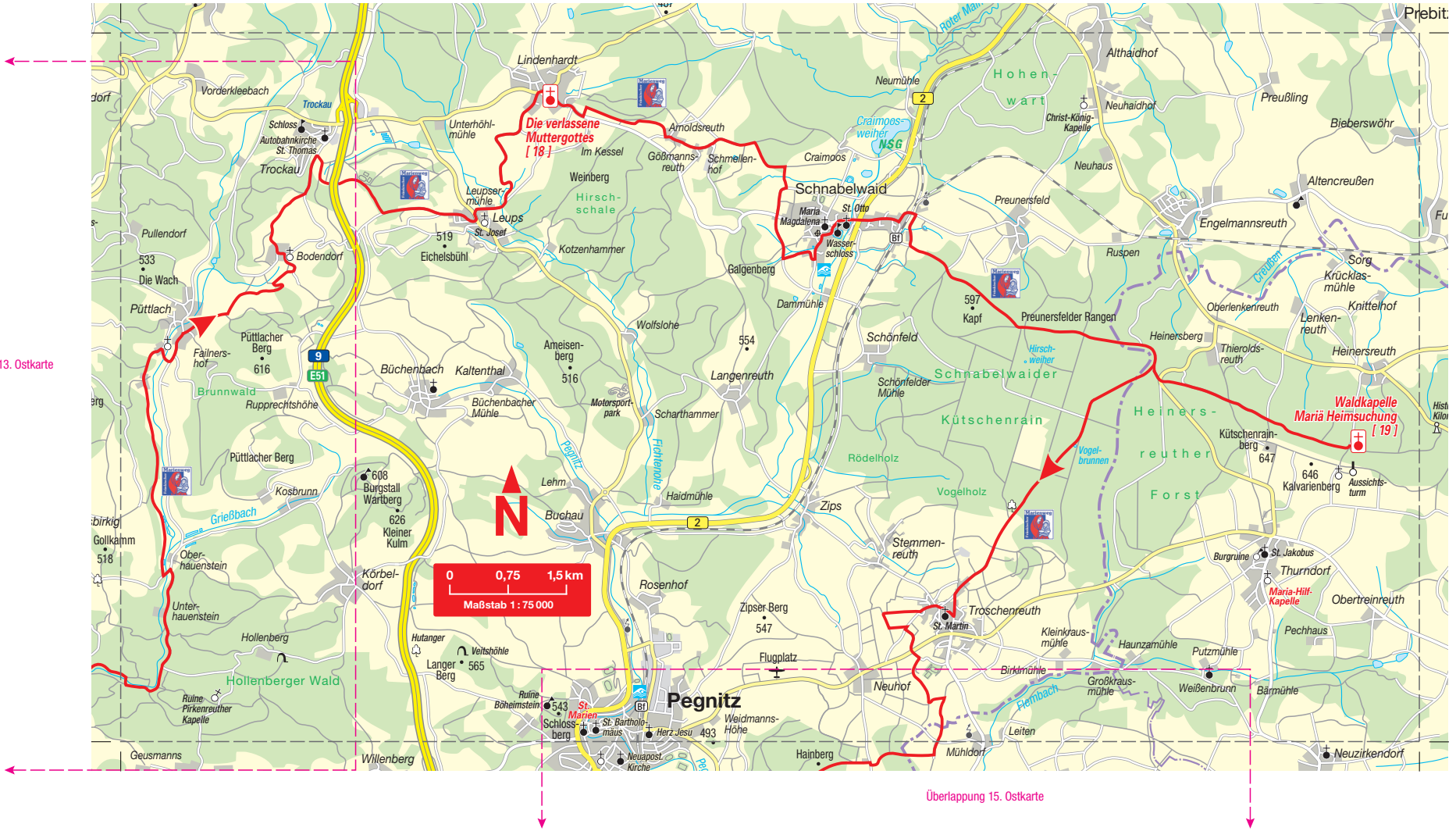
13. OST 14. OST

15. OST

Stand: 08.04.2020 — Fränkischer Marienweg II — 14. Ostkarte (v.21) Trockau – Pegnitz/Troschenreuth – B 22 x H 12 cm, randabfallend 5 mm — Maßstab 1:75.000

Überlappung 13. Ostkarte

Überlappung 15. Ostkarte

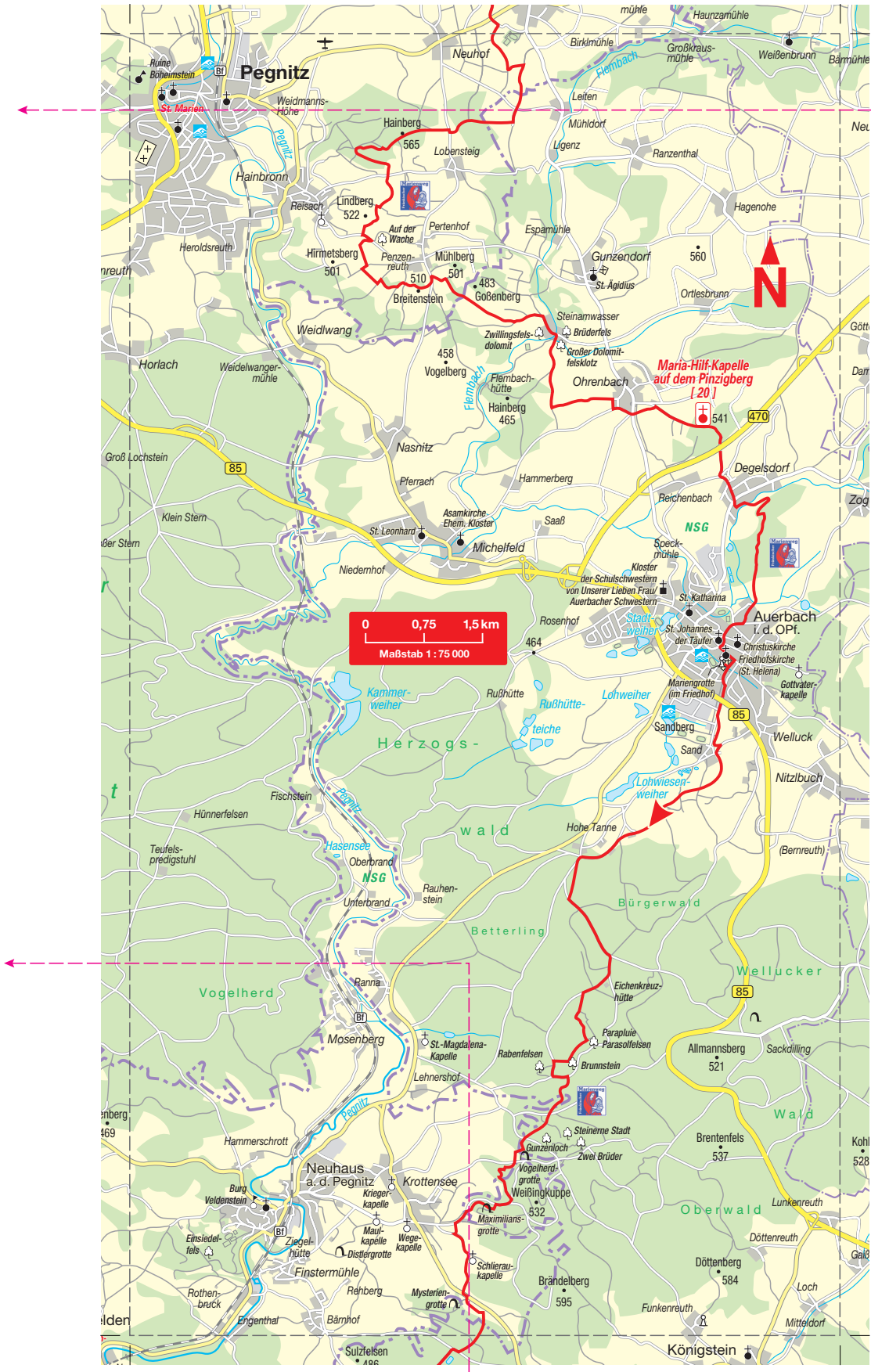


15. OST

Überlappung 14. Ostkarte

Stand: 08.04.2020 — Fränkischer Marienweg II — **15. Ostkarte (v.21)**
Pegnitz – Neuhaus a.d. Pegnitz – B 22 x H 12 cm, randabfallend 5 mm — Maßstab 1:75.000

14. OST
15. OST
16. OST

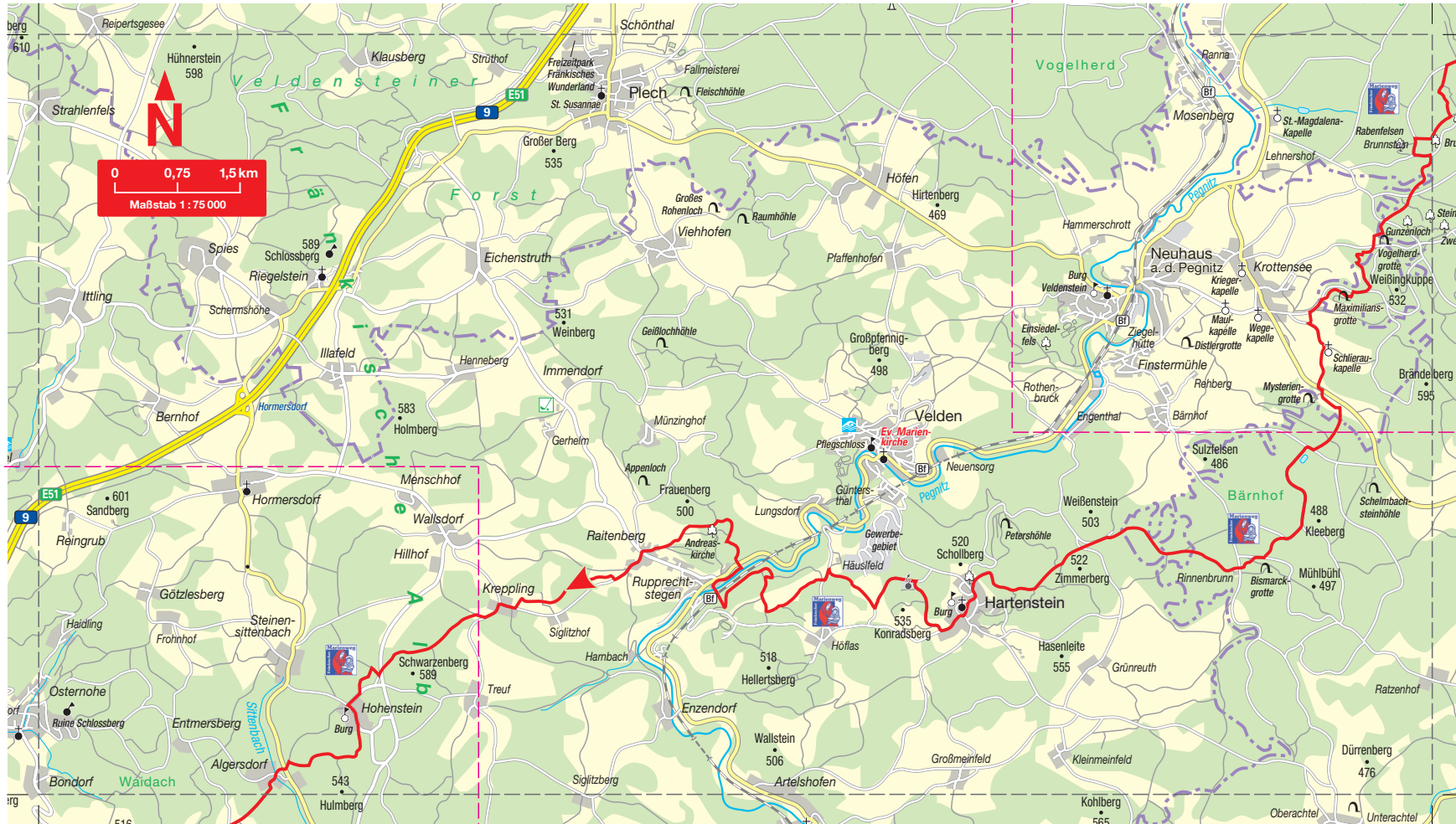
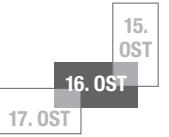


Überlappung 16. Ostkarte

16. OST

Stand: 08.04.2020 — Fränkischer Marienweg II — 16. Ostkarte (v.21) // Neuhaus a.d. Pegnitz – Algersdorf – B 22 x H 12 cm, randabfallend 5 mm — Maßstab 1:75.000

Überlappung 15. Ostkarte



Überlappung 17. Ostkarte

17. OST

Stand: 08.04.2020 — Fränkischer Marienweg II — 17. Ostkarte (v.21)
Algersdorf – Neunkirchen a. Sand – B 22 x H 12 cm, randabfallend 5 mm — Maßstab 1 : 75.000

16.OST
17. OST
18.OST



Überlappung 16. Ostkarte



Überlappung 18. Ostkarte

Überlappung 19. Ostkarte

18. OST

Stand: 08.04.2020 — Fränkischer Marienweg II — **18. Ostkarte (v.21)** Neunkirchen a. Sand – NÜ – Heroldsberg – B 22 x H 12 cm, randabfallend 5 mm — Maßstab 1:75.000

19. OST
17. OST
18. OST



Überlappung 17. Ostkarte



19. OST

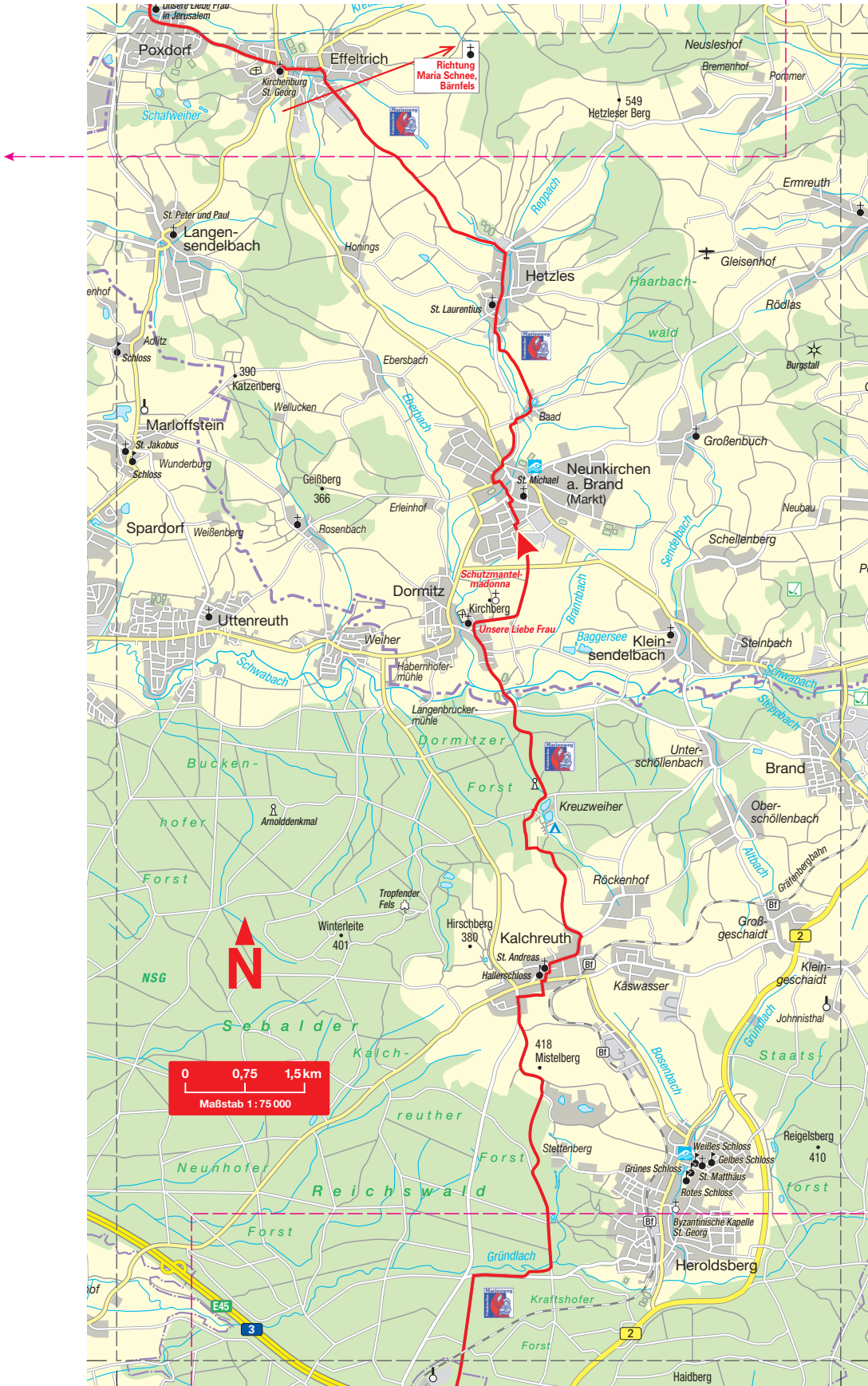
Stand: 08.04.2020 — Fränkischer Marienweg II — **19. Ostkarte (v.21)**
Heroldsberg – Effeltrich – B 22 x H 12 cm, randabfallend 5 mm — Maßstab 1:75.000



20.
OST

19.
OST

18. OST



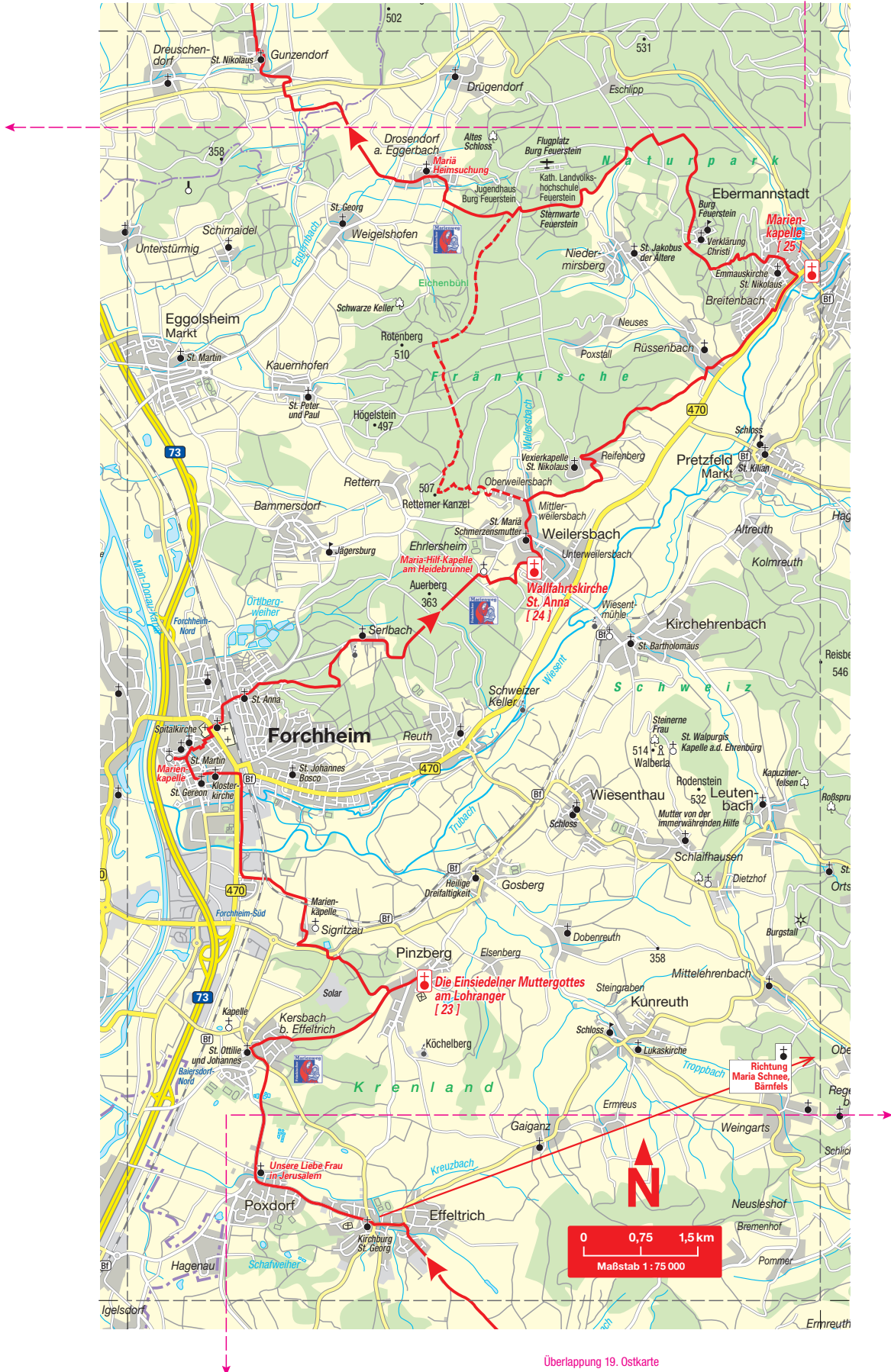
20. OST

Stand: 08.04.2020 — Fränkischer Marienweg II — 20. Ostkarte (v.21)
Effeltrich – FORCHHEIM – Drosendorf a. Eggerbach
22 x 12 cm, randabfallend 5 mm — Maßstab 1:75.000

21. OST

20. OST

19. OST



Überlappung 01. Ostkarte START/ZIEL BAMBERG

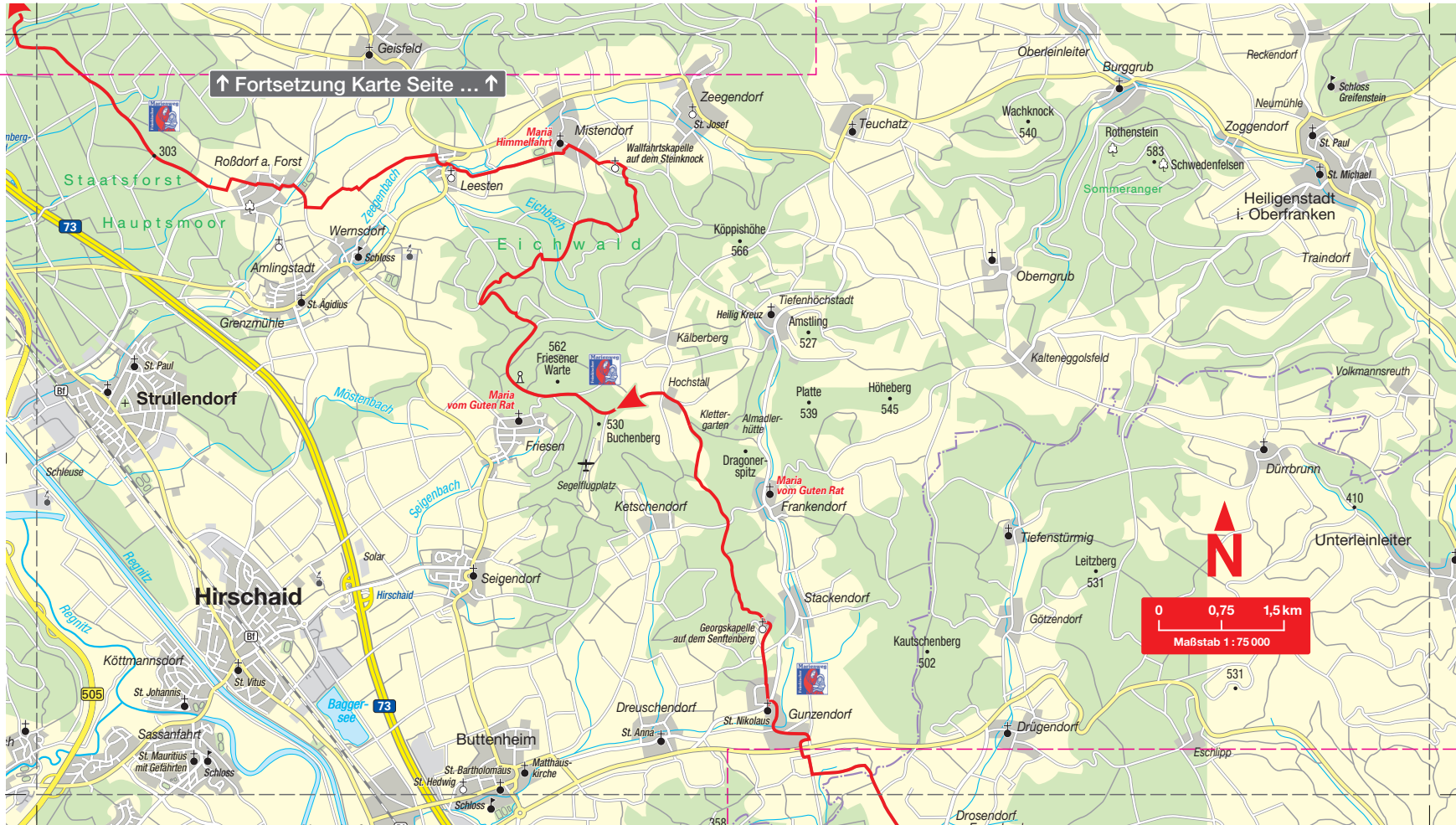
21. OST

Stand: 08.04.2020 — Fränkischer Marienweg II — 21. Ostkarte (v.21) — Gunzendorf – Roßdorf a. Forst/Geisfeld – B 22 x H 12 cm, randabfallend 5 mm — Maßstab 1:75.000

01. OST
21. OST
20. OST



↑ Fortsetzung Karte Seite ... ↑



Überlappung 20. Ostkarte